








ÚZEMNÍ PLÁN HAŤ














HLAVNÍ VÝKRES - VODNÍ HOSPODÁŘSTVÍ 4 A







Závazné prvky

-  W - plocha vodní a vodohospodářská - stav
-  W - plocha vodní a vodohospodářská - návrh
-  Plochy přestavby
-  Plochy zastavitelné
-  Plochy změn v krajině
-  Retenční prostor (plocha určená k rozlivu) - Stav
-  Retenční prostor (plocha určená k rozlivu) - Návrh




Schématické prvky

-  vodojem
-  automatická tlaková stanice - stav
-  Vodní zdroj
-  čistírna odpadních vod - místní - stav
-  Odvodňovací zařízení - stav
-  Odvodňovací zařízení - návrh
-  řád pitné vody_s
-  řád pitné vody_n
-  kanalizace jednotná_s
-  kanalizace splašková_n
-  kanalizace splašková_s

Prvky informativní

-  Ochranné pásmo vodního zdroje
-  Plocha odvodněná (meliorace)
-  Vodní tok
-  Hranice rozlivu Q5
-  Hranice rozlivu Q20-aktivní zóna
-  Hranice rozlivu Q100

Mapový podklad

-  Vrstevnice po 2m
-  Parcelní kresba
-  Hranice řešeného území