





ÚZEMNÍ PLÁN HAŤ

ZMĚNA Č. 1


5 VÝKRES VEŘEJNĚ PROSPĚŠNÝCH STAVEB, OPATŘENÍ A ASANACÍ

LEGENDA VÝKRESU 5 - ZMĚNA Č. 1 (JEDNOTNÝ STANDARD ÚPD)

	HRANICE ŘEŠENÉHO ÚZEMÍ
	PLOCHY A KORIDORY S MOŽNOSTÍ VYVLASTNĚNÍ
VK..	VPS A VPO - SNIŽOVÁNÍ OHROŽENÍ ÚZEMÍ POVODNĚMI
VT..	VPS TECHNICKÉ INFRASTRUKTURY – ENERGETIKA

LEGENDA VÝKRESU 5 - PLATNÝ ÚP (JEDNOTNÝ STANDARD ÚPD)

	PLOCHY A KORIDORY S MOŽNOSTÍ VYVLASTNĚNÍ
	PRVKY INFRASTRUKTURY VYJÁDŘENÉ LINIÍ
VD..	VPS DOPRAVNÍ INFRASTRUKTURY
VT..	VPS TECHNICKÉ INFRASTRUKTURY – ENERGETIKA
VK..	VPS A VPO - SNIŽOVÁNÍ OHROŽENÍ ÚZEMÍ POVODNĚMI
VR..	VPS A VPO - ZVYŠOVÁNÍ RETENČNÍ SCHOPNOSTI ÚZEMÍ
VU..	VPO - OCHRANA PRVKŮ ÚSES (ZALOŽENÍ, DOPLNĚNÍ PRVKŮ ÚSES)
	PLOCHY A KORIDORY S MOŽNOSTÍ PŘEDKUPNÍHO PRÁVA
	PRVKY INFRASTRUKTURY VYJÁDŘENÉ LINIÍ
PD..	VPS DOPRAVNÍ INFRASTRUKTURY VE VEŘEJNÝCH PROSTRANSTVÍCH
PO..	VPS VEŘEJNÝCH PROSTRANSTVÍ A OBČANSKÉHO VYBAVENÍ
PT..	VPS TECHNICKÉ INFRASTRUKTURY – ENERGETIKA VE VEŘEJNÝCH PROSTRANSTVÍCH

 RUŠENÝ JEV

XXXX KÓD RUŠENÉ PLOCHY

Poznámka:
Změna č. 1 je zpracována na podkladu Územního plánu Hať zdigitalizovaného dle "Jednotného standardu vybraných částí územního plánu", v aktualizované datové struktuře SHP ze dne 24. 2. 2021, platné v době zpracování změny územního plánu.