


# ÚZEMNÍ PLÁN HAŤ



## VÝKRES PŘEDPOKLÁDANÝCH ZÁBORŮ PŮDNÍHO FONDU

 Hranice řešeného území

 Parcelní kresba


 zastavěné území (k 1.12.2012)

 zastavitelné území

 Meliorace

### Druh pozemků ZPF

 orná půda

 trvalý travní porost

 zahrada, sad

### Způsob ochrany

 pozemek určený k plnění funkcí lesa


 zemědělský půdní fond

 hranice BPEJ s kódem / tř. ochrany

### Návrhová plocha s rozdílným způsobem využití

 OV - občanské vybavení

 OS - tělovýchova a sport

 OH - hřbitovy

 SV - smíšená venkovská


 SX - smíšená specifická

 D - DOPRAVA


 TI - technická infrastruktura

 TX - tech. infrastruktura specifická


 V - VÝROBA A

 VX - výroba specifická

 P - VEŘEJNÉ PROSTRANSTVÍ

 Z - ZELEŇ

 ZO - zeleň ochranná

 ZP - zeleň přírodní

 W - VODNÍ HOSPODÁŘSTVÍ

 L - LES

 N - PLOCHA PŘÍRODNÍ

 H - SMÍŠENÉ NEZASTAVĚNÉ