


# ÚZEMNÍ PLÁN HAŤ



## V Ý K R E S Z Á K L A D N Í H O Č L E N Ě N Í 1 A




Hranice řešeného území




Parcelní kresba



Plochy, kde změnu využití prověří  
územní studie



Plochy určené k asanaci



Plochy přestavby



Zastavitelné plochy



Územní rezervy



Zastavěné území vymezené územním  
plánem