

ÚZEMNÍ PLÁN  
HAŤ


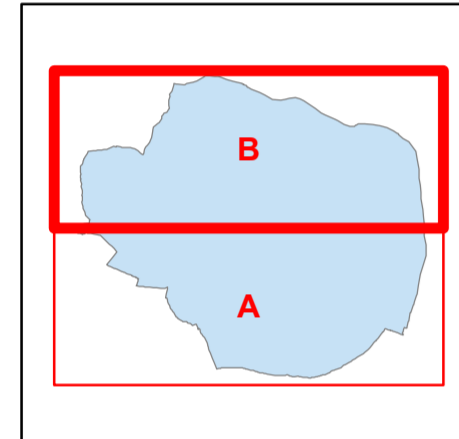
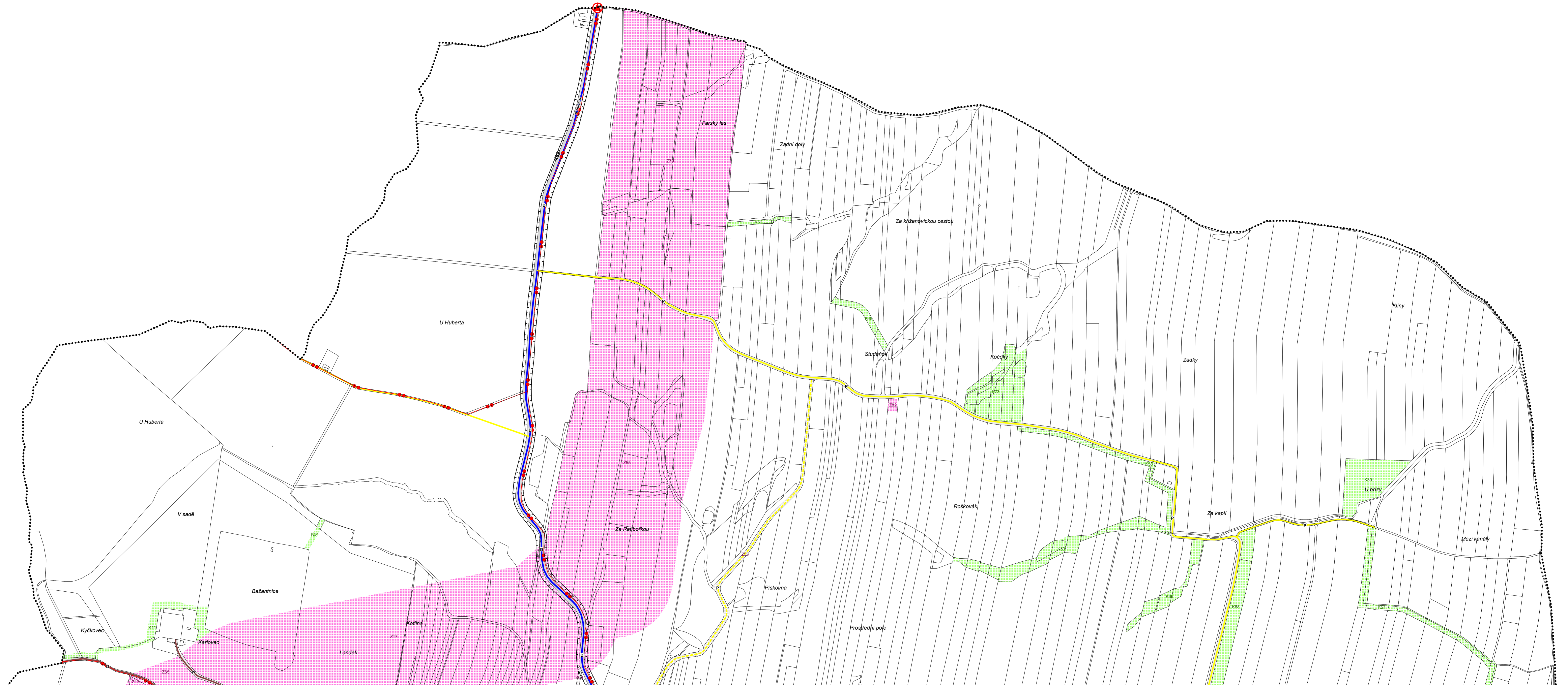


SCHÉMA  
DOPRAVNÍ  
INFRASTRUKTURY

9 B



0 240 m  
M 1:5 000



Legenda

Plochy s rozdílným způsobem využití s funkcí dopravní

- D - Plochy dopravy - stav
- P - Veřejná prostranství - stav
- P - Veřejná prostranství - návrh

Ostatní návrhové plochy s rozdílným způsobem využití

- Plochy přestavby
- Plochy zastavitelné
- Plochy změn v krajíně

Schematické prvky

- Silnice II. tř. - stav
- Místní kom.sk.C,D obslužná - stav
- Účelová komunikace - návrh
- Účelová komunikace - stav

Informativní prvky

- Hranice řešeného území
- Parcelní kresba
- hat\_prod.sde.SD\_komunikace\_op\_p

- Cyklotrasa - stav
- Cyklotrasa - návrh
- ZSD\_hr\_prechod\_b

červenec 2016