
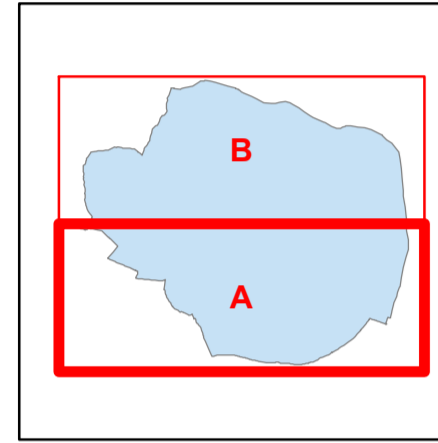


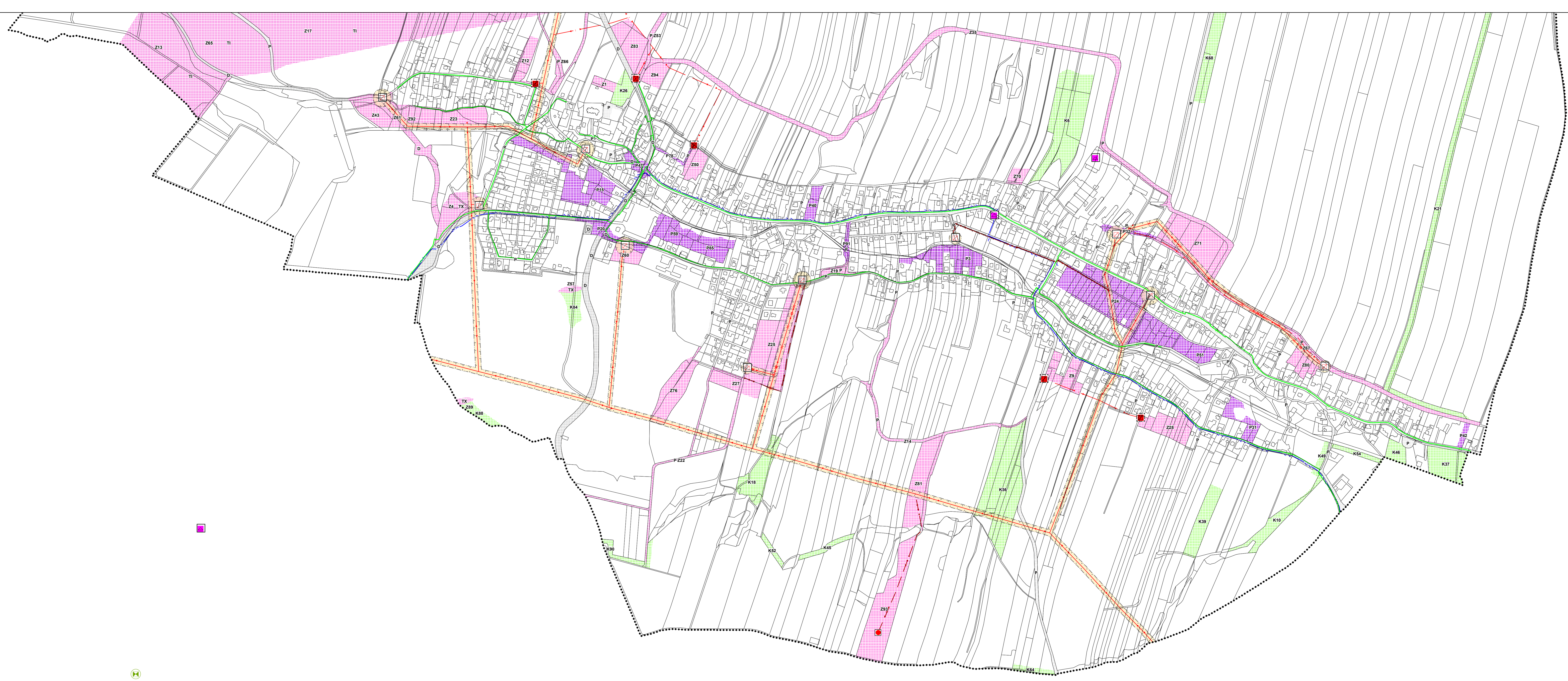
ÚZEMNÍ PLÁN
HAŤ



HLAVNÍ VÝKRES -
ENERGETIKA
3 A



0 240 m
M 1:5 000



Legenda

Závazné prvky

- D - DOPRAVA
- TI - inženýrské sítě
- TX - tech. infrastruktura specifická
- P - VEŘEJNÉ PROSTRANSTVÍ
- Plocha přestavby
- Větrná elektrárna - návrh
- Plocha zastavitelná
- Plocha změn v krajině

Schematické prvky

- Kabelové vedení VN 1-35_stav
- Kabelové vedení VN 1-35_návrh
- Venkovní vedení VN1-35 - návrh
- Venkovní vedení VN1-35 - stav
- Venkovní vedení VN1-35 - zrušení
- plynovod STL - stav
- Telekomunikační vedení
- Základnoví stanice - stav
- Distribuční trafostanice - stav
- Distribuční trafostanice - návrh

Prvky informativní

- Bezpečnostní ochranné pásmo
- Parcelní kresba
- Hranice řešeného území

červenec 2016