
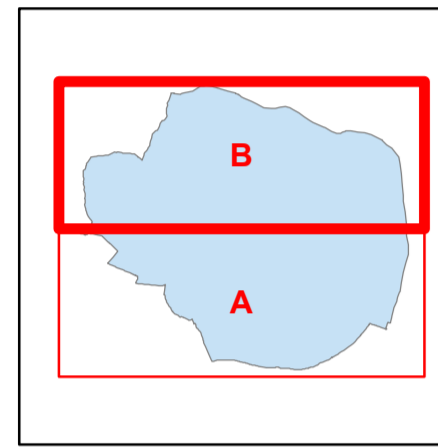


ÚZEMNÍ PLÁN  
HAŤ

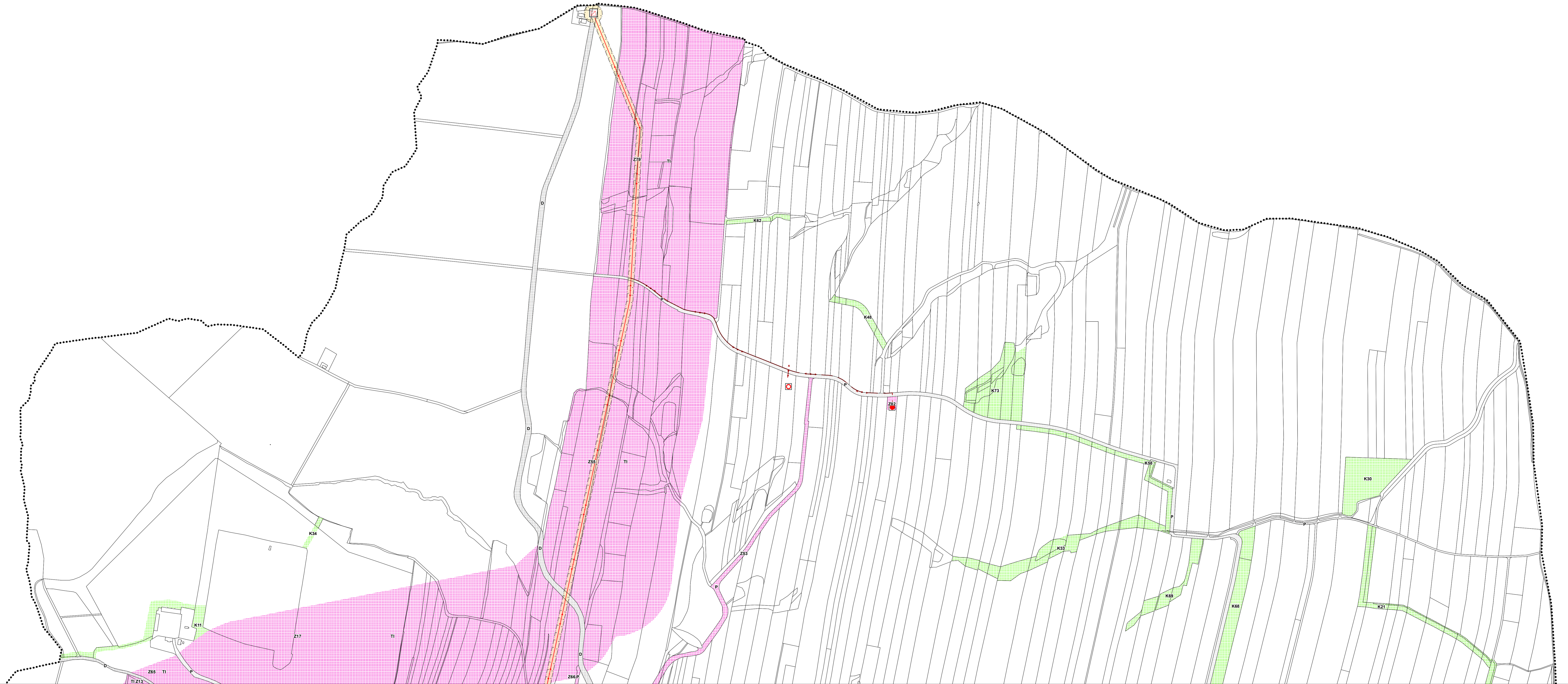


HLAVNÍ VÝKRES -  
ENERGETIKA

3 B



0 240 m  
M 1:5 000



červenec 2016

Legenda

Závazné prvky

- D - DOPRAVA
- TI - inženýrské sítě
- P - VEŘEJNÉ PROSTRANSTVÍ
- Větrná elektrárna - stav
- Větrná elektrárna - návrh
- Plocha zastavitelná
- Plocha změn v krajině

Schematické prvky

- Kabelové vedení VN 1-35\_stav
- Kabelové vedení VN 1-35\_návrh
- Venkovní vedení VN1-35 - návrh
- Venkovní vedení VN1-35 - stav
- Distribuční trafostanice - stav

Prvky informativní

- Bezpečnostní ochranné pásmo
- Parcelní kresba
- Hranice řešeného území