
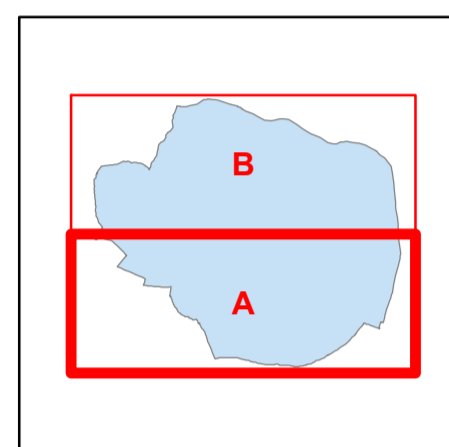


ÚZEMNÍ PLÁN HAŤ

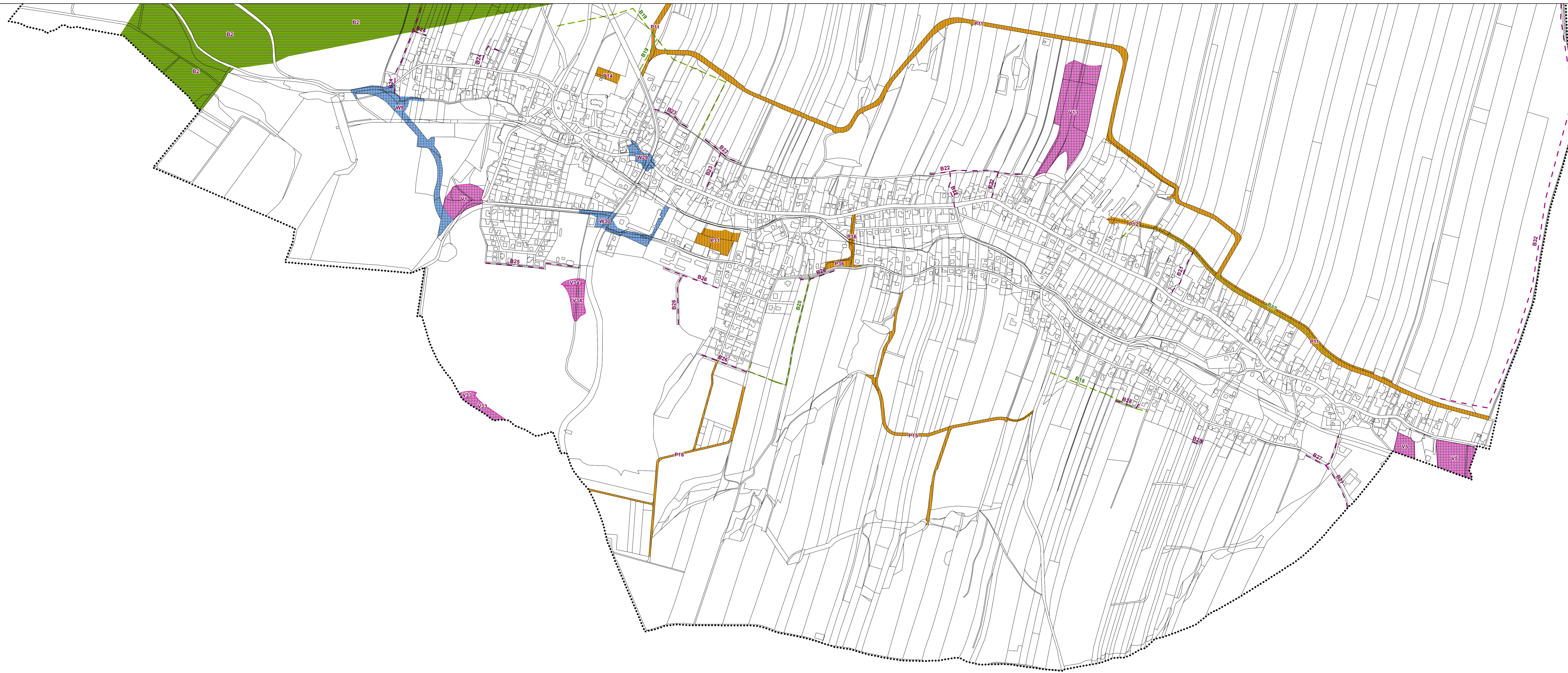


VÝKRES VEŘEJNĚ
PROSPĚŠNÝCH STAVEB,
OPATŘENÍ A ASANACÍ

5 A



0 240 m
M 1:5 000



Legenda

- Hranice řešeného území
- Parcelní kresba
- Liniové veřejně prospěšné stavby, opatření či asanace s možností vyvlastnění
- Veřejně prospěšné stavby, pro které postačí zřízení věcného břemene
- Veřejně prospěšné stavby nebo veřejná prostranství s možností uplatnění předkupního práva
- Veřejně prospěšné stavby, opatření či asanace s možností vyvlastnění
- Veřejně prospěšné stavby, opatření či asanace s možností vyvlastnění i s možností uplatnění předkupního práva

červenec 2016