

LEGENDA :

STABILIZOVANÉ PLOCHY PLOCHY ZMĚN ÚZEMNÍ REZERVA

HRANICE



HRANICE ŘEŠENÉHO ÚZEMÍ
(TOTOŽNÁ S KATASTRÁLNÍ HRANICÍ OBCE)

PLOCHY



VODNÍ PLOCHY A TOKY



MELIORACE



PLOCHY BYDLENÍ
PLOCHY OBČANSKÉHO VYBAVENÍ
- VEŘEJNÁ INFRASTRUKTURA



PLOCHY VODOHOSPODÁŘSKÉ - SUCHÝ POLDR



PLOCHY TECHNICKÉ INFRASTRUKTURY



PLOCHY PŘÍRODNÍ

STABILIZOVANÉ PLOCHY PLOCHY ZMĚN ÚZEMNÍ REZERVA

VÝZNAMNÁ ZAŘÍZENÍ TECHNICKÉ INFRASTRUKTURY




DÁLKOVÝ OPTICKÝ KABEL



TELEFONNÍ ÚSTŘEDNA




REGULAČNÍ STANICE PLYNU




VTL PLYNOVOD



OCHRANNÉ PÁSMO VTL PLYNOVODU



BEZPEČNOSTNÍ PÁSMO VTL PLYNOVODU



STL PLYNOVOD



TRAFOSTANICE



VENKOVNÍ VEDENÍ VN + OCHRANNÉ PÁSMO



KABELOVÉ VEDENÍ VN



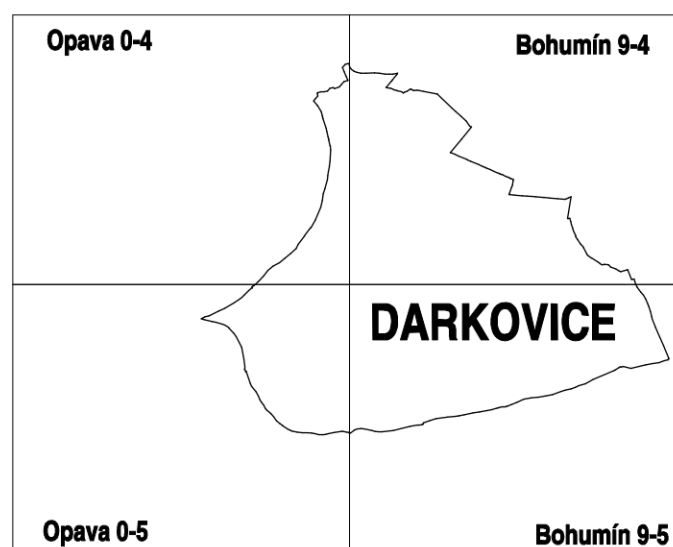
ZAŘÍZENÍ KE ZRUŠENÍ

ZÁMĚRY ZUR MSK



PZ 10 KORIDOR PLYNOVODU VVTL DN 700

KLAD MAPOVÝCH LISTŮ M.: 1 : 5 000



Ú Z E M N Í P L Á N

DARKOVICE

zadavatel:

Obec Darkovice

Dlouhá 180/37, 747 17 Darkovice

pořizovatel:

Městský úřad Hlučín, odbor výstavby

Mírové náměstí 23, 748 01 Hlučín

projektant:

Ing. arch. Elen Malchárková, ČKA 02 282

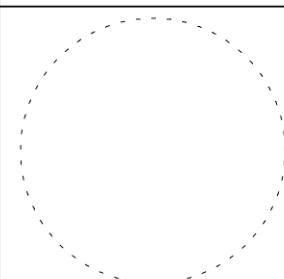
IČ: 47636432

DIČ: CZ 6356111685

mob.: + 420 724 200 111

E-mail: e.malcharkova@volny.cz

ÚPLNÉ ZNĚNÍ
PO VYDÁNÍ
ZMĚNY č. 2 ÚP



měřítko:

1 : 5 000

datum:

2 / 2021

I.B.4 VÝKRES ENERGETIKY A SPOJŮ