

# LEGENDA :

STABILIZOVANÉ PLOCHY    PLOCHY ZMĚN    ÚZEMNÍ REZERVA

## HRANICE



**HRANICE ŘEŠENÉHO ÚZEMÍ**  
(TOTOŽNÁ S KATASTRÁLNÍ HRANICÍ OBCE)

## PLOCHY



**VODNÍ PLOCHY A TOKY**



**MELIORACE**



**PLOCHY BYDLENÍ**  
**PLOCHY OBČANSKÉHO VYBAVENÍ**  
**- VEŘEJNÁ INFRASTRUKTURA**



**PLOCHY VODOHOSPODÁŘSKÉ - SUCHÝ POLDR**



**PLOCHY TECHNICKÉ INFRASTRUKTURY**



**PLOCHY PŘÍRODNÍ**

STABILIZOVANÉ PLOCHY    PLOCHY ZMĚN    ÚZEMNÍ REZERVA

## ZAŘÍZENÍ TECHNICKÉ INFRASTRUKTURY



**VÝTLAČNÝ ŘAD VODOVODU**



**ŘAD PITNÉ VODY**



**ZDROJ VODY, STUDNA**



**ČERPACÍ STANICE VODOVODU**



**ÚPRAVNA VODY**



**ZEMNÍ VODOJEM**




**PHO ZDROJE VODY 1.STUPNĚ**



**AUTOMATICKÁ TLAKOVÁ STANICE**



**HRANICE TLAKOVÉHO PÁSMO**



**ŠOUPÁTKO**



**OBČASNÁ ZÁTOPA**



**STOKA JEDNOTNÉ KANALIZACE**



**VÝUSTNÍ OBJEKT KANALIZACE**



**ZATRUBNĚNÝ TOK**



**VÝTLAČNÝ ŘAD KANALIZACE**




**ČISTÍRNA ODPADNÍCH VOD**



**ČERPACÍ STANICE KANALIZACE**



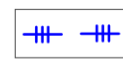
**PÁSMO HYGIENICKÉ OCHRANY ČOV**



**OTEVŘENÝ PŘÍKOP**



**HRÁZ**

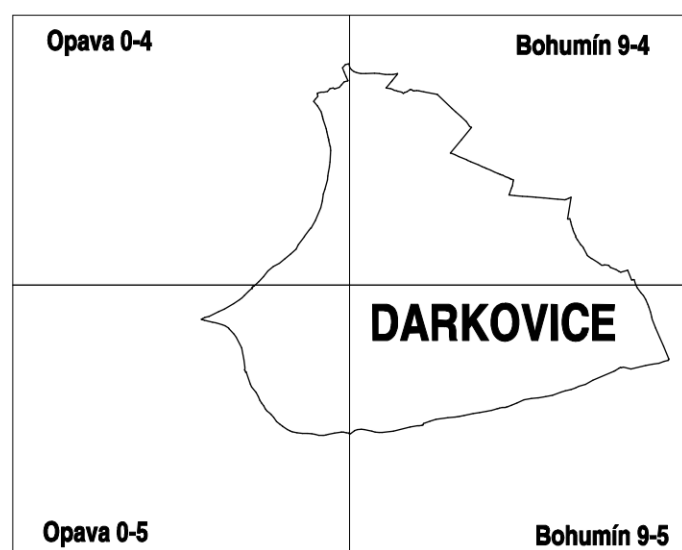


**ZÁPLAVOVÉ ÚZEMÍ POVODNĚ 07/97**



**ZRUŠENÍ JEVU**

KLAD MAPOVÝCH LISTŮ M.: 1 : 5 000



 <b>ÚZEMNÍ PLÁN</b> <b>DARKOVICE</b>		<b>ÚPLNÉ ZNĚNÍ</b> <b>PO VYDÁNÍ</b> <b>ZMĚNY č. 2 ÚP</b>
<b>zadavatel:</b> Obec Darkovice Dlouhá 180/37, 747 17 Darkovice	<b>projektant:</b> Ing. arch. Elen Malchárková, ČKA 02 282 IČ: 47636432 DIČ: CZ 6356111685 mob.: + 420 724 200 111 E-mail: e.malcharkova@volny.cz	
<b>pořizovatel:</b> Městský úřad Hlučín, odbor výstavby Mírové náměstí 23, 748 01 Hlučín		
<b>I.B.3 VÝKRES VODNÍHO HOSPODÁŘSTVÍ</b>		<b>měřítko:</b> 1 : 5 000
		<b>datum:</b> 2 / 2021