










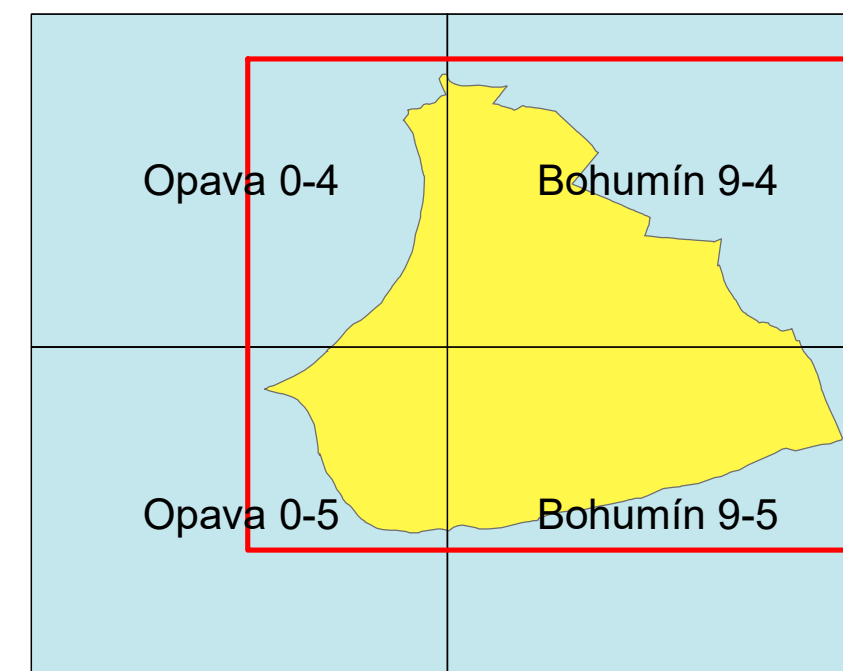
LEGENDA VÝKRESU I.B.5 - ZMĚNA Č. 3 (JEDNOTNÝ STANDARD ÚPD)

	HRANICE ŘEŠENÉHO ÚZEMÍ
	PLOCHY A KORIDORY S MOŽNOSTÍ VYVLASTNĚNÍ
	PRVKY INFRASTRUKTURY VYJÁDŘENÉ LINÍÍ
	PRVKY INFRASTRUKTURY VYJÁDŘENÉ BODEM
VD..	VPS DOPRAVNÍ INFRASTRUKTURY
VT..	VPS TECHNICKÉ INFRASTRUKTURY – ENERGETIKA
VR..	VPS A VPO - ZVYŠOVÁNÍ RETENČNÍ SCHOPNOSTI ÚZEMÍ
VK..	VPS A VPO - SNIŽOVÁNÍ OHROŽENÍ ÚZEMÍ POVODNĚMI
VU..	VPO - OCHRANA PRVKŮ ÚSES (ZALOŽENÍ, DOPLNĚNÍ PRVKŮ ÚSES)
	RUŠENÝ JEV
XXXX	KÓD RUŠENÉ PLOCHY

LEGENDA VÝKRESU I.B.5 - PLATNÝ ÚP (JEDNOTNÝ STANDARD ÚPD)

	PLOCHY A KORIDORY S MOŽNOSTÍ VYVLASTNĚNÍ I UPLATNĚNÍ PŘEDKUPNÍHO PRÁVA
	PRVKY INFRASTRUKTURY VYJÁDŘENÉ LINÍÍ
	PRVKY INFRASTRUKTURY VYJÁDŘENÉ BODEM
WD..	VPS DOPRAVNÍ INFRASTRUKTURY
WT..	VPS TECHNICKÉ INFRASTRUKTURY – ENERGETIKA
WR..	VPS A VPO - ZVYŠOVÁNÍ RETENČNÍ SCHOPNOSTI ÚZEMÍ
WU..	VPO - OCHRANA PRVKŮ ÚSES (ZALOŽENÍ, DOPLNĚNÍ PRVKŮ ÚSES)
	PLOCHY A KORIDORY S MOŽNOSTÍ PŘEDKUPNÍHO PRÁVA
PO..	VPS VEŘEJNÝCH PROSTRANSTVÍ A OBČANSKÉHO VYBAVENÍ

ÚZEMNÍ PLÁN DARKOVICE - ZMĚNA Č. 3 I.B.5 VÝKRES VEŘEJNĚPROSPĚŠNÝCH STAVEB, OPATŘENÍ A ASANACÍ



KLAD MAPOVÝCH LISTŮ 1:5000
VYZNAČENÍ VÝŘEZŮ, VE KTERÝCH SE ZMĚNA PROVÁDÍ

Poznámka:
Změna č. 3 je zpracována na podkladu Územního plánu Darkovice zdigitalizovaného dle "Jednotného standardu vybraných částí územního plánu", v aktualizované datové struktuře SHP ze dne 24. 2. 2021, platné v době zpracování změny územního plánu.