






## LEGENDA VÝKRESU I.B.1 - ZMĚNA Č. 3 (JEDNOTNÝ STANDARD ÚPD)





	HRANICE ŘEŠENÉHO ÚZEMÍ
	HRANICE ZASTAVĚNÉHO ÚZEMÍ K 30.6.2022
	ZASTAVITELNÉ PLOCHY
	PLOCHY PŘESTAVBY
	PLOCHY ZMĚN V KRAJINĚ
	ÚZEMNÍ REZERVY
	KORIDORY VYMEZENÉ NADŘAZENOU UPD

PLOCHY A KORIDORY, VE KTERÝCH JE ROZHODOVÁNÍ O ZMĚNÁCH V ÚZEMÍ PODMÍNĚNO

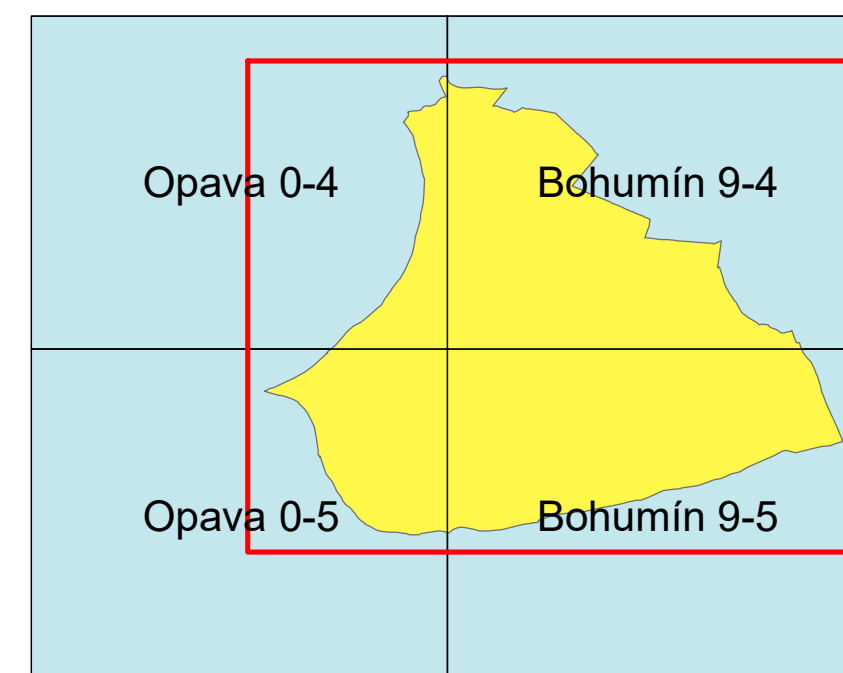
	ZPRACOVÁNÍM ÚZEMNÍ STUDIE
---	---------------------------

	KÓD PLOCHY VLOŽENÉ VE ZMĚNĚ Č. 3
	RUŠENÝ JEV
	KÓD RUŠENÉ PLOCHY

## LEGENDA VÝKRESU I.B.1 - PLATNÝ ÚP (JEDNOTNÝ STANDARD ÚPD)

	HRANICE ZASTAVĚNÉHO ÚZEMÍ VYMEZENÉ ÚZEMNÍM PLÁNEM
	ZASTAVITELNÉ PLOCHY
	PLOCHY PŘESTAVBY
	ÚZEMNÍ REZERVY

## ÚZEMNÍ PLÁN DARKOVICE - ZMĚNA Č. 3 I.B.1 VÝKRES ZÁKLADNÍHO ČLENĚNÍ ÚZEMÍ



KLAD MAPOVÝCH LISTŮ 1:5000  
VYZNAČENÍ VÝŘEZŮ, VE KTERÝCH SE ZMĚNA PROVÁDÍ

Poznámka:  
Změna č. 3 je zpracována na podkladu Územního plánu Darkovice zdigitalizovaného dle "Jednotného standardu vybraných částí územního plánu", v aktualizované datové struktuře SHP ze dne 24. 2. 2021, platné v době zpracování změny územního plánu.