
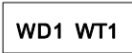


ÚZEMNÍ PLÁN DĚHYLOVA




I.B.3) VÝKRES VEŘEJNĚ PROSPĚŠNÝCH STAVEB OPATŘENÍ A ASANACÍ ZMĚNA Č. 1

V RÁMCI ZMĚNY Č. 1 BYLO UPRAVENO GRAFICKÉ VYJÁDŘENÍ JEDNOTLIVÝCH JEVŮ











LEGENDA

	HRANICE ŘEŠENÉHO ÚZEMÍ
	POPIS VEŘEJNĚ PROSPĚŠNÝCH STAVEB

NÁVRH VPS

	PLOCHY A KORIDORY PRO STAVBY DOPRAVNÍ INFRASTRUKTURY
	PLOCHY A KORIDORY PRO VEDENÍ TECHNICKÉ INFRASTRUKTURY
	OPATŘENÍ KE ZVYŠOVÁNÍ RETENČNÍ SCHOPNOSTI ÚZEMÍ

OPATŘENÍ VE VEŘEJNÉM ZÁJMU - PRVKY ÚSES

STAV	NÁVRH	
		LOKÁLNÍ BIOKORIDOR
		LOKÁLNÍ BIOCENTRUM
		REGIONÁLNÍ BIOCENTRUM
		NADREGIONÁLNÍ BIOKORIDOR
		POPIS ÚSES

DOPLNĚNÍ LEGENDY

	RUŠENÉ PRVKY
--	--------------