
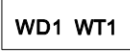


ÚZEMNÍ PLÁN DĚHYLOVA




I.B.3) VÝKRES VEŘEJNĚ PROSPĚŠNÝCH STAVEB OPATŘENÍ A ASANACÍ ÚPLNÉ ZNĚNÍ PO ZMĚNĚ Č. 1

V RÁMCI ZMĚNY Č. 1 BYLO UPRAVENO GRAFICKÉ VYJÁDRĚNÍ JEDNOTLIVÝCH JEVŮ











LEGENDA

-  HRANICE ŘEŠENÉHO ÚZEMÍ
-  POPIS VEŘEJNĚ PROSPĚŠNÝCH STAVEB

NÁVRH VPS

-  PLOCHY A KORIDORY PRO STAVBY DOPRAVNÍ INFRASTRUKTURY
-  PLOCHY A KORIDORY PRO VEDENÍ TECHNICKÉ INFRASTRUKTURY
-  OPATŘENÍ KE ZVYŠOVÁNÍ RETENČNÍ SCHOPNOSTI ÚZEMÍ

OPATŘENÍ VE VEŘEJNÉM ZÁJMU - PRVKY ÚSES

- | STAV | NÁVRH | |
|--|---|-----------------------|
|  |  | LOKÁLNÍ BIODOR |
|  |  | LOKÁLNÍ BIOCENTRUM |
|  |  | REGIONÁLNÍ BIOCENTRUM |
|  |  | NADREGIONÁLNÍ BIODOR |
|  |  | POPIS ÚSES |