

# ÚZEMNÍ PLÁN DĚHYLOV

GRAFICKÁ ČÁST ODŮVODNĚNÍ ÚZEMNÍHO PLÁNU

ČERVEN 2012

II.B.2. VÝKRES PŘEDPOKLÁDANÝCH ZÁBORŮ PŮDNÍHO FONDU 1:5 000

SCHVALUJÍCÍ ORGÁN : ZASTUPITELSTVO OBCE DĚHYLOV  
POŘIZOVATEL : MĚSTSKÝ ÚŘAD HLUČÍN, ODBOR VÝSTAVBY  
ZPRACOVATEL : ING. ARCH. ELEN MALCHÁRKOVÁ ČKA 02 282  
SPECIALISTA : ING. JARMILA PACIORKOVÁ

## LEGENDA :

STAV NÁVRH

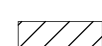

HRANICE



Z1



R1



HRANICE ŘEŠENÉHO ÚZEMÍ  
(TOTOŽNÁ S KATASTRÁLNÍ HRANICÍ OBCE)

ZASTAVĚNÉ ÚZEMÍ K 31.7.2009

ZASTAVITELNÉ PLOCHY

KORIDORY DOPRAVNÍ INFRASTRUKTURY

PLOCHY ÚZEMNÍCH REZERV

HRANICE BPEJ

KÓD BPEJ

MELIOROVANÉ PLOCHY

ORNÁ PŮDA (ROLE)

ZAHRADY

TRVALÝ TRAVNÍ POROST

OSTATNÍ PLOCHY

ZASTAVĚNÉ PLOCHY A NÁDVOŘÍ

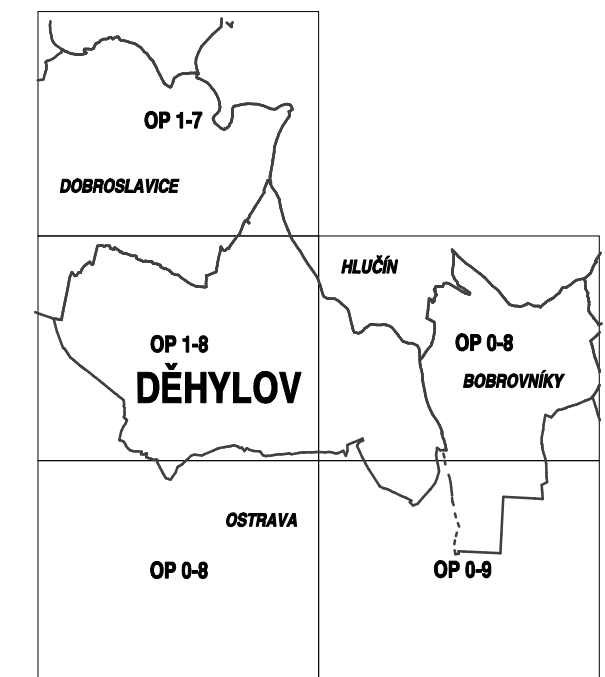
PLOCHY, KDE ZMĚNY PROVĚŘÍ  
ÚZEMNÍ STUDIE

## OZNAČENÍ A POŘADOVÉ ČÍSLO PLOCHY

1 SV  
1 VD  
1 VLZ  
1 TI  
1 DS  
1 NTIP  
1 NZO  
1 NP - ÚSES

PLOCHY SMÍŠENÉHO ÚZEMÍ OBYTNÉHO VENKOVSKÉHO  
DROBNÁ ŘEMESLNÁ VÝROBA  
ZEMĚDĚLSKÁ VÝROBA  
TECHNICKÁ INFRASTRUKTURA  
DOPRAVNÍ INFRASTRUKTURA  
PLOCHY NEZASTAVĚNÉ - TECHNICKÁ INFRASTRUKTURA - SUCHÝ POLDR  
PLOCHY NEZASTAVĚNÉ - ZELEŇ OCHRANNÁ  
PLOCHY PŘÍRODNÍ - ÚSES

KLAD MAPOVÝCH LISTŮ M.: 1 : 5 000



PROJEKT "ZPRACOVÁNÍ ÚZEMNÍHO PLÁNU DĚHYLOV" BYL SPOLUFINANCOVÁN Z PROSTŘEDKŮ EVROPSKÉ UNIE,  
EVROPSKÉHO FONDU PRO REGIONÁLNÍ ROZVOJ



EVROPSKÁ UNIE  
EVROPSKÝ FOND PRO REGIONÁLNÍ ROZVOJ  
ŠANCE PRO VÁŠ ROZVOJ

