

# ÚZEMNÍ PLÁN DĚHYLOV

GRAFICKÁ ČÁST ODŮVODNĚNÍ ÚZEMNÍHO PLÁNU

ČERVEN 2012

II.B.3 ŠIRŠÍ VZTAHY


1 : 25 000

SCHVALUJÍCÍ ORGÁN : ZASTUPITELSTVO OBCE DĚHYLOV  
POŘIZOVATEL : MĚSTSKÝ ÚŘAD HLUČÍN, ODBOR VÝSTAVBY  
ZPRACOVATEL : ING. ARCH. ELEN MALCHÁRKOVÁ ČKA 02 282

## LEGENDA :

STABILIZOVANÉ PLOCHY PLOCHY ZMĚN ÚZEMNÍ REZERVA

### HRANICE



### PLOCHY



PLOCHY VODNÍ



PLOCHY PŘÍRODNÍ - ÚSES



PLOCHY OCHRANNÉ ZELENĚ



PLOCHY SMÍŠENÉHO ÚZEMÍ OBYTNÉHO VENKOVSKÉHO



PLOCHY VÝROBY A SKLADOVÁNÍ DROBNÁ A ŘEMESLNÁ VÝROBA



PLOCHY SUCHÉHO POLDRU

### ÚZEMNÍ SYSTÉM EKOLOGICKÉ STABILITY PRVKY OCHRANY PŘÍRODY A KRAJINY



OSA NADREGIONÁLNÍHO BIODORIDORU



REGIONÁLNÍ BIOCENTRUM FUNKČNÍ A VYMEZENÉ



PŘÍRODNÍ REZERVACE ŠTĚPÁN



NATURA 2000



OCHRANNÉ PÁSMO LESA 50 M



PLOŠNÉ VYMEZENÍ NADREGIONÁLNÍHO BIODORIDORU

STABILIZOVANÉ PLOCHY PLOCHY ZMĚN ÚZEMNÍ REZERVA

### VÝZNAMNÁ ZAŘÍZENÍ TECHNICKÉ OBSLUHY



ČISTÍRNA ODPADNÍCH VOD  
PÁSMO HYGIENICKÉ OCHRANY  
ČISTÍRNY ODPADNÍCH VOD



TRAFOSTANICE




VENKOVNÍ VEDENÍ VN + OCHRANNÉ PÁSMO




PRVEK KE ZRUŠENÍ



REGULAČNÍ STANICE PLYNU



VVTL PLYNOVODY



VTL PLYNOVODY

### KORIDORY DOPRAVNÍ A TECHNICKÉ INFRASTRUKTURY

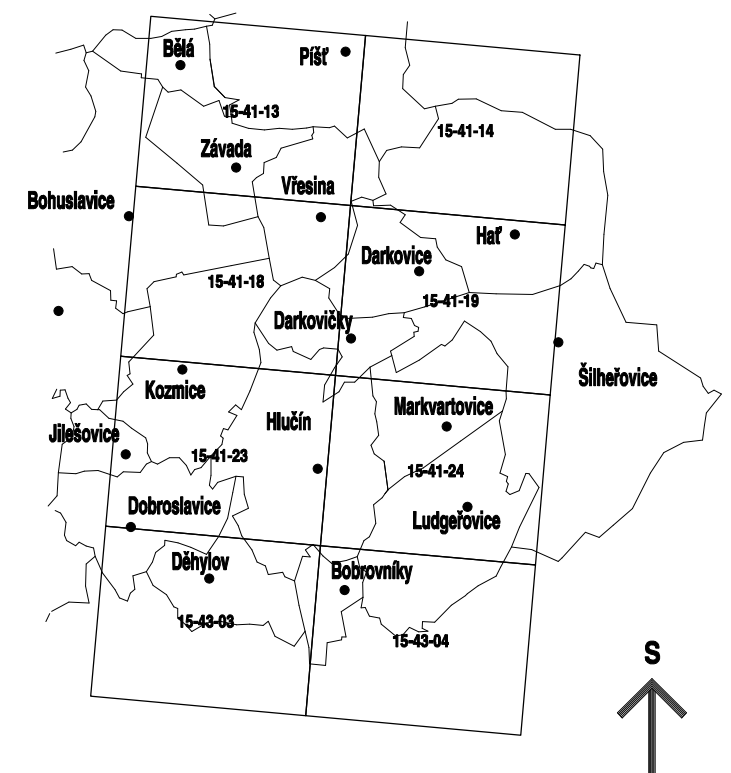


KORIDOR DOPRAVNÍ INFRASTRUKTURY



KORIDOR PRO PŘELOŽKU VTL PLYNOVODU

KLAD MAPOVÝCH LISTŮ M.: 1 : 10 000



PROJEKT "ZPRACOVÁNÍ ÚZEMNÍHO PLÁNU DĚHYLOV" BYL SPOLUFINANCOVÁN Z PROSTŘEDKŮ EVROPSKÉ UNIE, EVROPSKÉHO FONDU PRO REGIONÁLNÍ ROZVOJ



EVROPSKÁ UNIE  
EVROPSKÝ FOND PRO REGIONÁLNÍ ROZVOJ  
ŠANCE PRO VÁŠ ROZVOJ

