



# ÚZEMNÍ PLÁN DĚHYLOVA

I.B.3) VÝKRES VEŘEJNĚ PROSPĚŠNÝCH STAVEB OPATŘENÍ A ASANACÍ  
ÚPLNÉ ZNĚNÍ PO ZMĚNĚ Č. 1




1 : 5 000

V RÁMCI ZMĚNY Č. 1 BYLO UPRAVENO GRAFICKÉ VYJÁDRĚNÍ JEDNOTLIVÝCH JEVO











## LEGENDA

-  HRANICE ŘEŠENÉHO ÚZEMÍ
-  WD1 WT1 POPIS VEŘEJNĚ PROSPĚŠNÝCH STAVEB

## NÁVRH VPS

-  PLOCHY A KORIDORY PRO STAVBY DOPRAVNÍ INFRASTRUKTURY
-  PLOCHY A KORIDORY PRO VEDENÍ TECHNICKÉ INFRASTRUKTURY
-  OPATŘENÍ KE ZVÝŠOVÁNÍ RETENČNÍ SCHOPNOSTI ÚZEMÍ

## OPATŘENÍ VE VEŘEJNÉM ZÁJMU - PRVKY ÚSES

- | STAV  | NÁVRH   | OPATŘENÍ                 |
|---|---|--------------------------|
|  |  | LOKÁLNÍ BIOKORIDOR       |
|  |  | LOKÁLNÍ BIOCENTRUM       |
|  |  | REGIONÁLNÍ BIOCENTRUM    |
|  |  | NADREGIONÁLNÍ BIOKORIDOR |
|  |  | POPIS ÚSES               |

