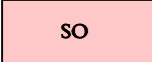







ZMĚNA Č. 2 ÚZEMNÍHO PLÁNU BUDIŠOVICE

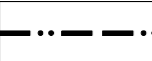


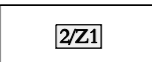
4. VODNÍ HOSPODÁŘSTVÍ

1 : 5 000





PLOCHY S ROZDÍLNÝM ZPŮSOBEM VYUŽITÍ

STAV	NÁVRH	
		SMÍŠENÉ OBYTNÉ
		REKREACE RODINNÉ
		PROSTRANSTVÍ VEŘEJNÝCH


HRANICE

STAV	NÁVRH	
		HRANICE ZASTAVĚNÉHO ÚZEMÍ OBCE K 1.1.2020
		ZASTAVITELNÉ PLOCHY S OZNAČENÍM (ČÍSLO ZMĚNY / OZNAČENÍ PLOCHY)

ÚZEMNÍ SYSTÉM EKOLOGICKÉ STABILITY - ÚSES

STAV	NÁVRH	
		LOKÁLNÍ BOKORIDORY
		RUŠENÉ JEVY

VODNÍ HOSPODÁŘSTVÍ

STAV	NÁVRH	
		ŘADY PITNÉ VODY
		VODOJEMY VĚŽOVÉ / ZEMNÍ
		ČERPACÍ STANICE
		AT STANICE
		STOKY JEDNOTNÉ KANALIZACE
		STOKY DEŠŤOVÉ KANALIZACE
		VÝUSTNÍ OBJEKTY
		DOČIŠŤOVACÍ RYBNÍKY
		HYDROGEOLOGICKÉ VRTY
		OCHRANNÉ PÁSMO VODNÍHO ZDROJE I. STUPNĚ
		OCHRANNÉ PÁSMO VODNÍHO ZDROJE IIa. STUPNĚ - VNITŘNÍ

POZN.:
ZAKRESLENÍ VODNÍHO HOSPODÁŘSTVÍ ÚZEMNÍHO PLÁNU BUDIŠOVICE
(PRÁVNÍ STAV PO VYDÁNÍ ZMĚNY Č. 1) SE S OHLEDEM NA ČITELNOST
DOKUMENTACE RUŠÍ A NAHRAZUJE SE ZAKRESLENÍM NOVÝM.

PODTISK - PLATNÝ ÚZEMNÍ PLÁN OBCE BUDIŠOVICE



PROJEKTOVÁ ČINNOST, URBANISMUS, ÚZEMNÍ PLÁNOVÁNÍ, EKOLOGIE, GIS

URBANISTICKÉ STŘEDISKO OSTRAVA, s.r.o.

Spartakovců 3, Ostrava-Poruba, 70800

tel: 596 939 530

ZODP.PROJEKTANT: ING. ARCH. VLADIMÍRA FUSKOVÁ

ZAK. ČÍSLO: U - 484

ZPRACOVATEL: ING. ARCH. VLADIMÍRA FUSKOVÁ, ING. IVA MIČKOVÁ

OBJEDNATEL: OBEC BUDIŠOVICE

DATUM: SRPEN 2021