







# ÚZEMNÍ PLÁN MIKOLAJICE

## 1. VÝKRES ZÁKLADNÍHO ČLENĚNÍ ÚZEMÍ

1 : 5 000

	HRANICE ŘEŠENÉHO ÚZEMÍ
	VYMEZENÍ ZASTAVĚNÉHO ÚZEMÍ K 1. 4. 2024
	ZASTAVITELNÉ PLOCHY
	PLOCHY PŘESTAVBY
	PLOCHY ZMĚN V KRAJINĚ
	PLOCHY ÚZEMNÍCH REZERV

Záznam o účinnosti opatření obecné povahy - Územní plán Mikolajice

Vydávající správní orgán: Zastupitelstvo obce Mikolajice  
Pořizovatel: Magistrát města Opavy  
Oprávněná osoba pořizovatele: Ing. Lukáš Vltavský  
Nabytí účinnosti dne: 14. 8. 2024

"otisk úředního razítka"



PROJEKTOVÁ ČINNOST, URBANISMUS, ÚZEMNÍ PLÁNOVÁNÍ, EKOLOGIE, GIS

**URBANISTICKÉ STŘEDISKO OSTRAVA, s.r.o.**

OSTRAVA s.r.o. Spartakovců 6014/3, Ostrava-Poruba, 70800 tel: 596 939 530, 596 939 531

ZODP.PROJEKTANT: ING.ARCH.HELENA SALVETOVÁ	ZAK. ČÍSLO: U - 689
ZPRACOVATEL: ING.ARCH.HELENA SALVETOVÁ	
OBJEDNATEL: OBEC MIKOLAJICE	DATUM: ČERVENEC 2024