

ÚZEMNÍ PLÁN MIKOLAJICE

8. VÝKRES ŠIRŠÍCH VZTAHŮ

1 : 50 000




PŘEVZATO ZE ZÁSAD ÚZEMNÍHO ROZVOJE MORAVSKOSLEZSKÉHO KRAJE VE ZNĚNÍ AKTUALIZACÍ Č. 1, 2a, 2b, 3, 4, 5, 6 a 7

JEVY INFORMATIVNÍ



LIMITY VYUŽITÍ ÚZEMÍ




ENERGETIKA



OPRÁVĚNÉ HOSPODÁŘSTVÍ




LIMITY VYUŽITÍ ÚZEMÍ (pokračování)



VOVNÍ HOSPODÁŘSTVÍ




OCHRANA PŘÍRODY A KRAJINY



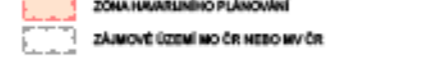
HORNINOVÉ PROSTŘEDÍ



OPRÁVĚNÉ HOSPODÁŘSTVÍ



ÚZEMNÍ OCHRANY A BEZPEČNOSTI STÁTU



JEVY NAVRHOVANÉ



ÚZEMNÍ SYSTÉM BIOLOGICKÉ STABILITY



JEVY NAVRHOVANÉ




KÓDOVÉ OZNAČENÍ PLOCHY KORIDORŮ NADMĚSTNÍHO VÝZNAMU, ÚZEMNÍCH REZERV A GSEB



Územní systém ekologické stability (ÚSES)



Vedlejší plochy a koridory mimo území Moravskoslezského kraje (informační jev)



Kompensační opatření



POZNÁMKA: NĚKTERÉ JEVY OBSAŽENÉ V LEGENDĚ SE VE VÝKRESU NEMUSÍ VYSKYTOVAT

PROJEKTOVÁ ČINNOST, URBANISMUS, ÚZEMNÍ PLÁNOVÁNÍ, EKOLOGIE, GIS
URBANISTICKÉ STŘEDISKO OSTRAVA, s.r.o.
OSTRAVA s.r.o. Spartakovců 6014/3, Ostrava-Poruba, 70800 tel: 596 939 530, 596 939 531

ZODP.PROJEKTANT: ING.ARCH.HELENA SALVETOVÁ	ZAK. ČÍSLO: U - 689
ZPRACOVATEL: ING.ARCH.HELENA SALVETOVÁ	
OBJEDNATEL: OBEC MIKOLAJICE	DATUM: ČERVENEC 2024