





ÚZEMNÍ PLÁN RADKOV

ÚPLNÉ ZNĚNÍ PO ZMĚNĚ Č.1

VEŘEJNĚ PROSPĚŠNÉ STAVBY, OPATŘENÍ A ASANACE


PLOCHY A KORIDORY PRO VEŘEJNĚ PROSPĚŠNÉ STAVBY S MOŽNOSTÍ VYVLASTNĚNÍ I UPLATNĚNÍ PŘEDKUPNÍHO PRÁVA (VP)

-  PLOCHY PRO STAVBY TECHNICKÉ INFRASTRUKTURY
-  KORIDORY PRO STAVBY DOPRAVNÍ INFRASTRUKTURY

PLOCHY A KORIDORY PRO VEŘEJNĚ PROSPĚŠNÉ STAVBY S MOŽNOSTÍ VYVLASTNĚNÍ (V)

-  KORIDORY PRO STAVBY TECHNICKÉ INFRASTRUKTURY



PLOCHY PRO VEŘEJNĚ PROSPĚŠNÁ OPATŘENÍ S MOŽNOSTÍ VYVLASTNĚNÍ (V)

-  ZALOŽENÍ PRVKŮ ÚZEMNÍHO SYSTÉMU EKOLOGICKÉ STABILITY (ÚSES)

PLOCHY POUZE S MOŽNOSTÍ UPLATNĚNÍ PŘEDKUPNÍHO PRÁVA (PP)

-  PLOCHY PRO VEŘEJNÁ PROSTRANSTVÍ

JEVY OSTATNÍ

-  HRANICE OBCE (ŘEŠENÉHO ÚZEMÍ)
-  ROZHRANÍ PLOCH


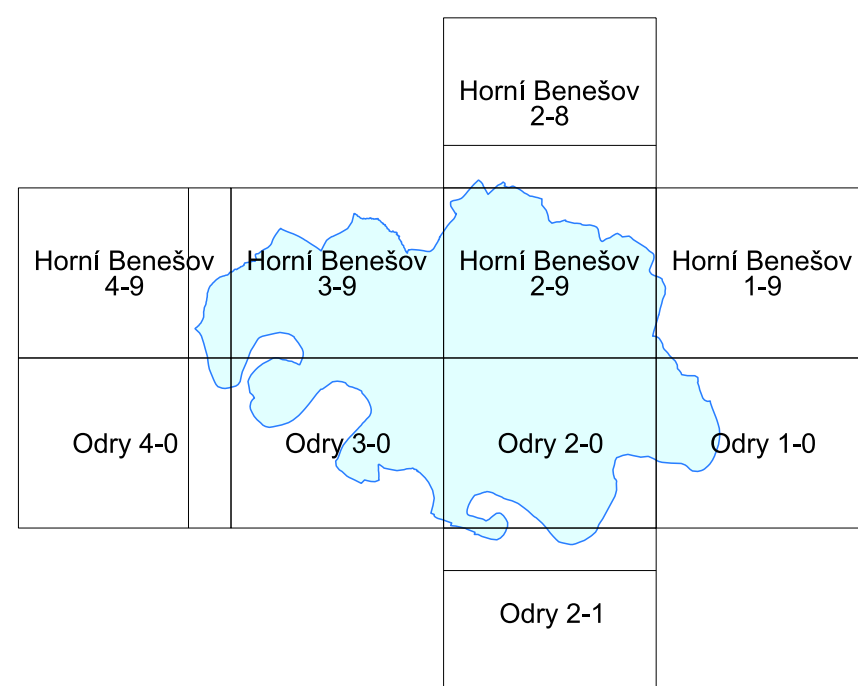
Poznámky:
TATO LEGENDA JE NEDÍLNOU SOUČÁSTÍ VÝKRESU

Č. I.B.5. VEŘEJNĚ PROSPĚŠNÉ STAVBY, OPATŘENÍ A ASANACE

Doplňný polohopis slouží pouze pro tento úkol a je součástí zobrazených jevů územního plánu. Zákres nových jevů byl proveden na základě terénní obchůzky a porovnáním s daty katastrálního úřadu.

Zakreslené doplnění polohopisu je pouze přibližné a informativní a nenahrazuje přesné zaměření katastrálním úřadem!
Souřadnicový systém JTSK.

Výkres se skládá z 6 účelově sestavených mapových listů.



 ING. ARCH. JAROSLAV HALUZA		
Hynaisova 3, OSTRAVA - MARIÁNSKÉ HORY, PSČ 70900, tel. 603 278 373, IČO 44745729		
OBEC	RADKOV	ZAK. ČÍSLO DATUM MĚŘÍTKO ČÍS. VÝKRESU
POŘIZOVATEL	MěÚ VÍTKOV - ODBOR VÝST., ÚZEMNÍHO PLÁNOVÁNÍ A ŽP	
VYPRACOVAL	ING.ARCH. J. HALUZA, UDI MORAVA, S.R.O.	
	ING. A. RYŠÁN, ARKO - PROJ. KANCELÁŘ S.R.O.	
	RNDR. L. BUREŠ	
	DIGITALIZACE : Z. LOJKOVÁ	
		022023 1 : 5 000 I.B.5.