





ÚZEMNÍ PLÁN UHLÍŘOV - ÚPLNÉ ZNĚNÍ PO ZMĚNĚ Č.1

VÝKRES VEŘEJNĚ PROSPĚŠNÝCH STAVEB, OPATŘENÍ A ASANACÍ

PLOCHY A KORIDORY S MOŽNOSTÍ VYVLASTNĚNÍ

-  KORIDORY SMÍŠENÉ BEZ ROZLIŠENÍ (PLOCHY PRO STAVBY DOPRAVNÍ A TECHN.INFR.)
-  PLOCHY A KORIDORY PRO STAVBY TECHNICKÉ INFRASTRUKTURY

JEVY OSTATNÍ

-  ROZHRANÍ KORIDORŮ
-  HRANICE OBCE (ŘEŠENÉHO ÚZEMÍ)

PLOCHY PRO VEŘEJNĚ PROSPĚŠNÁ OPATŘENÍ S MOŽNOSTÍ VYVLASTNĚNÍ

ZALOŽENÍ PRVKŮ ÚZEMNÍHO SYSTÉMU EKOLOGICKÉ STABILITY (ÚSES)

-  ZALOŽENÍ PRVKŮ ÚZEMNÍHO SYSTÉMU EKOLOGICKÉ STABILITY (ÚSES) S OZNAČENÍM (C = BIOCENTRUM, K = BIODORIDOR)

Poznámky:

TATO LEGENDA JE NEDÍLNOU SOUČÁSTÍ VÝKRESU

č. I.B.4. VÝKRES VEŘEJNĚ PROSPĚŠNÝCH STAVEB A ASANACÍ

Doplněný polohopis slouží pouze pro tento úkol a je součástí zobrazených jevů územního plánu. Zákres nových jevů byl proveden na základě terénní obchůzky a porovnáním s daty katastrálního úřadu.


Zakreslené doplnění polohopisu je pouze přibližné a informativní a nenahrazuje přesné zaměření katastrálním úřadem!

Jako podklad byla použita digitální katastrální mapa, kterou poskytla obec Uhlířov.

Souřadnicový systém JTSK.

Výkres se skládá z 3 účelově sestavených mapových listů.

1-5	0-5
1-6	0-6
	0-7



 ING. ARCH. JAROSLAV HALUZA			
Hynaisova 3, OSTRAVA - MARIÁNSKÉ HORY, PSČ 70900, tel. 603 278 373, IČO 44745729			
OBEC	UHLÍŘOV	ZAK. ČÍSLO DATUM MĚŘITKO ČÍS. VÝKRESU	
POŘIZOVATEL	MAGISTRÁT MĚSTA OPAVY - ODBOR HLAV. ARCHITEKTA A ÚZEMNÍHO PLÁNU		082018 1 : 5000 I.B.4.
VYPRACOVAL	ING.ARCH.J.HALUZA,UDI MORAVA,S.R.O.,RNDR.L.BUREŠ ING. A. KIMLOVÁ, ARKO - PROJ. KANCELÁŘ S.R.O.		
	DIGITALIZACE : Z. LOJKOVÁ, P. MAREN		