










ÚZEMNÍ PLÁN UHLÍŘOV




ÚPLNÉ ZNĚNÍ PO ZMĚNĚ Č.2

VÝKRES ZÁKLADNÍHO ČLENĚNÍ ÚZEMÍ



NÁVRH ZMĚN V ŘEŠENÉM ÚZEMÍ

-  ZASTAVITELNÉ PLOCHY A KORIDORY S OZNAČENÍM ZPŮSOBU JEJICH VYUŽITÍ (PŘÍSLUŠNÝM KÓDEM V ČERVENÉ BARVĚ)
-  PLOCHY PŘESTAVBY S OZNAČENÍM ZPŮSOBU JEJICH VYUŽITÍ (PŘÍSLUŠNÝM KÓDEM V MODRÉ BARVĚ)
-  PLOCHY ÚZEMNÍCH REZERV S OZNAČENÍM PROVĚŘOVANÉHO VYUŽITÍ (PŘÍSLUŠNÝM KÓDEM VE FIALOVÉ BARVĚ)
-  PLOCHY ZELENĚ OSTATNÍ A SPECIFICKÉ (ZX)
-  PLOCHY PARKŮ, HISTORICKÝCH ZAHRAD (ZP)
-  PLOCHY KRAJINNÉ ZELENĚ (KZ)
-  PLOCHY PŘÍRODNÍ (PP)

PLOCHY PRO ZALOŽENÍ PRVKŮ ÚSES

-  LOKÁLNÍ BIOCENTRUM
-  LOKÁLNÍ BOKORIDOR
-  REGIONÁLNÍ BOKORIDOR

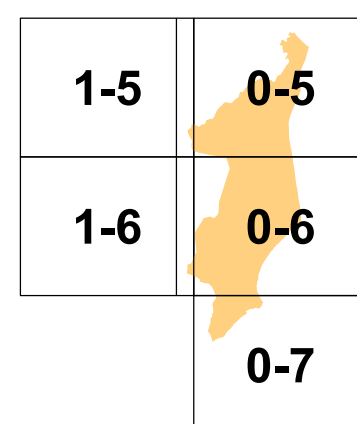
OSTATNÍ VÝZNAMNÉ JEVI K AKCEPTACI V ÚZEMÍ


-  HRANICE OBCE (ŘEŠENÉHO ÚZEMÍ)
-  HRANICE ZASTAVĚNÉHO ÚZEMÍ K 05/2020


Poznámky:
TATO LEGENDA JE NEDÍLNOU SOUČÁSTÍ VÝKRESU

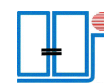
č. I.B.1. VÝKRES ZÁKLADNÍHO ČLENĚNÍ ÚZEMÍ

Doplňný polohopis slouží pouze pro tento úkol a je součástí zobrazených jevů územního plánu. Zákres nových jevů byl proveden na základě terénní obchůzky a porovnáním s daty katastrálního úřadu. Zakresené doplnění polohopisu je pouze přibližné a informativní a nenahrazuje přesné zaměření katastrálním úřadem! Jako podklad byla použita digitální katastrální mapa, kterou poskytla obec Uhliřov. Souřadnicový systém JTSK. Výkres se skládá z 3 účelově sestavených mapových listů.



Záznam o účinnosti	
Úplné znění po vydání poslední změny územního plánu	
Územní plán Uhliřov	
Správní orgán, který poslední změnu vydal:	Zastupitelstvo obce Uhliřov
Pořadové číslo poslední změny:	2
Datum nabytí účinnosti poslední změny:	23. 4. 2021
Oprávněná úřední osoba pořizovatele:	Ing. Hana Božková referent odboru výstavby a ÚP
Otisk úředního razítka, podpis:	



 ING. ARCH. JAROSLAV HALUZA	
Hynaisova 3, OSTRAVA - MARIÁNSKÉ HORY, PSČ 70900, tel. 603 278 373, IČO 44745729	
OBEC	UHLÍŘOV
POŘIZOVATEL	MAGISTRÁT MĚSTA OPAVY - ODBOR VÝSTAVBY A ÚZEMNÍHO PLÁNOVÁNÍ-ODD. ÚZEMNÍHO PLÁNOVÁNÍ
VYPRACOVAL	ING.ARCH. J. HALUZA
	DIGITALIZACE : Z. LOJKOVÁ

ZAK. ČÍSLO	03/2021
DATUM	1 : 5000
MĚŘÍTKO	I.B.1.
ČÍS. VÝKRESU	