






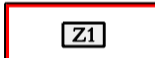




SPOLUFINANCOVÁNO Z EVROPSKÉHO FONDU PRO REGIONÁLNÍ ROZVOJ V RÁMCI INTEGROVANÉHO OPERAČNÍHO PROGRAMU

ÚZEMNÍ PLÁN HLUBOČEC

A.1 ZÁKLADNÍ ČLENĚNÍ ÚZEMÍ

1 : 5 000

STAV	NÁVRH	
		HRANICE SPRÁVNÍHO ÚZEMÍ OBCE
		HRANICE ZASTAVĚNÉHO ÚZEMÍ K 1. 3. 2010
		ZASTAVĚNÉ ÚZEMÍ K 1. 3. 2010
		ZASTAVITELNÉ PLOCHY
		PODMÍNKA REALIZACE - ZPRACOVÁNÍ ÚZEMNÍ STUDIE



PROJEKTOVÁ ČINNOST, URBANISMUS, ÚZEMNÍ PLÁNOVÁNÍ, EKOLOGIE, GIS

URBANISTICKÉ STŘEDISKO OSTRAVA, s.r.o.

Ostrava s.r.o. Spartakovců 3, Ostrava-Poruba, 70800

tel: 596 939 530

ZODP.PROJEKTANT: ING. ARCH. VLADIMÍRA FUSKOVÁ

ZAK. ČÍSLO: U - 503

ZPRACOVATEL: ING. ARCH. VLADIMÍRA FUSKOVÁ, ADÉLA STREJČKOVÁ

OBJEDNATEL: OBEC HLUBOČEC

ČISTOPIS: LISTOPAD 2011