






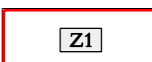




# ÚZEMNÍ PLÁN HLUBOČEC

## PRÁVNÍ STAV PO VYDÁNÍ ZMĚNY Č. 1

### A.1 ZÁKLADNÍ ČLENĚNÍ ÚZEMÍ

1 : 5 000

STAV	NÁVRH	
		HRANICE SPRÁVNÍHO ÚZEMÍ OBCE
		HRANICE ZASTAVĚNÉHO ÚZEMÍ K 1. 8. 2015
		ZASTAVĚNÉ ÚZEMÍ K 1. 8. 2015
		ZASTAVITELNÉ PLOCHY
		ZPRACOVANÉ A SCHVÁLENÉ ÚZEMNÍ STUDIE



PROJEKTOVÁ ČINNOST, URBANISMUS, ÚZEMNÍ PLÁNOVÁNÍ, EKOLOGIE, GIS

**URBANISTICKÉ STŘEDISKO OSTRAVA, s.r.o.**

Spartakovců 3, Ostrava-Poruba, 70800

tel: 596 939 530

ZODP.PROJEKTANT: ING. ARCH. VLADIMÍRA FUSKOVÁ

ZAK. ČÍSLO: U - 503

ZPRACOVATEL: ING. ARCH. VLADIMÍRA FUSKOVÁ

OBJEDNATEL: OBEC HLUBOČEC

DATUM: LEDEN 2017