






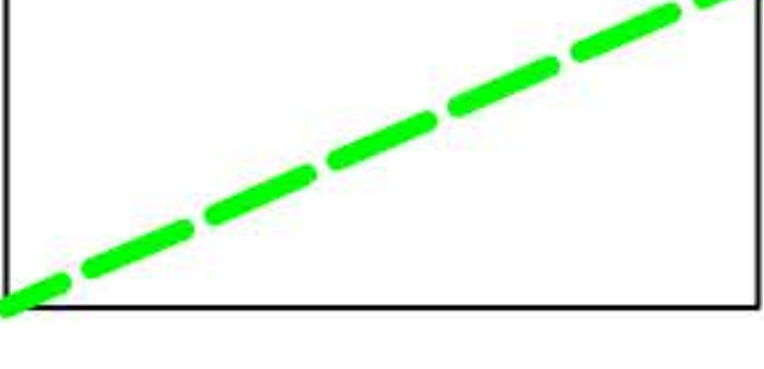






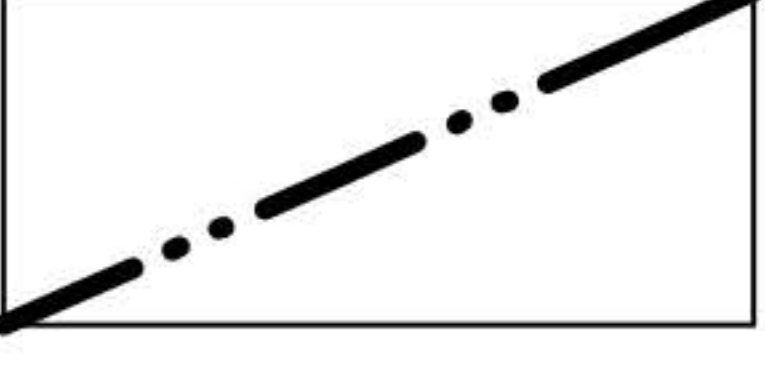



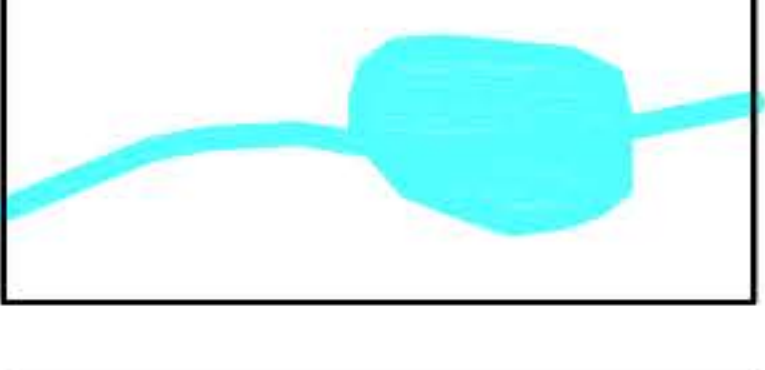
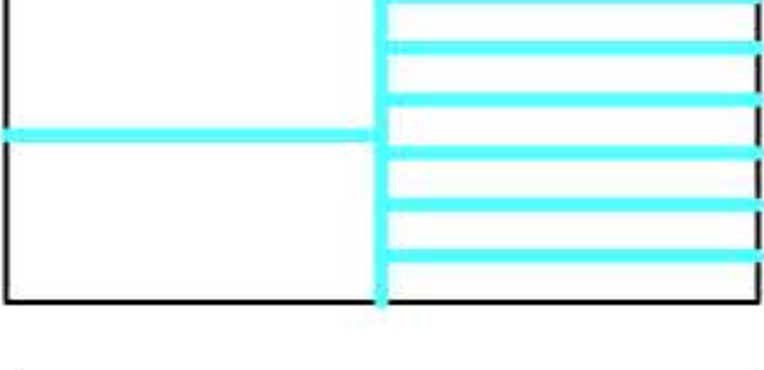




STAV	NÁVRH	
		NADZEMNÍ VEDENÍ VN 22kV
		KABELOVÉ VEDENÍ VN 22kV
		DISTRIBUČNÍ TRAFOSTANICE
		STL PLYNOVOD
		PODZEMNÍ DÁLKOVÝ KABEL
		RADIOVÁ STANICE
		PRVEK KE ZRUŠENÍ

DOPLŇKOVÉ ÚDAJE

STAV	NÁVRH	
		HRANICE OBCE
		ZASTAVITELNÉ PLOCHY SMÍŠENÉ OBYTNÉ A OBČANSKÉHO VYBAVENÍ
		VODNÍ TOKY, RYBNÍKY
		ZATRUBNĚNÝ POTOK