


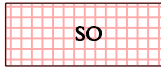

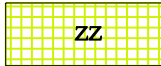
ZMĚNA Č. 1

ÚZEMNÍHO PLÁNU BORDOVICE






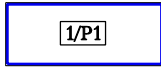


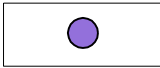

2. HLAVNÍ VÝKRES

MĚŘÍTKO 1 : 5000

PLOCHY S ROZDÍLNÝM ZPŮSOBEM VYUŽITÍ

STAV	NÁVRH	
 SO	 SO	SMÍŠENÉ OBYTNÉ
	 ZZ	ZEMĚDĚLSKÉ - ZAHRADY

HRANICE

STAV	NÁVRH	
		HRANICE ZASTAVĚNÉHO ÚZEMÍ OBCE K 1. 2. 2014
	 1/Z1	ZASTAVITELNÉ PLOCHY (ČÍSLO ZMĚNY / ČÍSLO ZASTAVITELNÉ PLOCHY)
	 1/P1	PLOCHY PŘESTAVBY (ČÍSLO ZMĚNY / ČÍSLO PLOCHY PŘESTAVBY)
	 Z2	UPRAVENÁ HRANICE ZASTAVITELNÉ PLOCHY
		ROZHLEDNA