

ÚZEMNÍ PLÁN BORDOVICE

PRÁVNÍ STAV PO VYDÁNÍ ZMĚNY Č.1

6. VEŘEJNĚ PROSPĚŠNÉ STAVBY, OPATŘENÍ A ASANACE

1 : 5 000

HRANICE



HRANICE SPRÁVNÍHO ÚZEMÍ OBCE

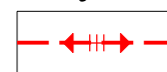
VEŘEJNĚ PROSPĚŠNÉ STAVBY, PRO KTERÉ LZE PRÁVA K POZEMKŮM A STAVBÁM VYVLASTNIT:

VEŘEJNĚ PROSPĚŠNÉ STAVBY PRO DOPRAVU:



D1 STAVBY POZEMNÍCH KOMUNIKACÍ VE VYMEZENÉM KORIDORU (PLOŠE)

VEŘEJNĚ PROSPĚŠNÉ STAVBY PRO ENERGETIKU, SPOJE:



E1 REKONSTRUKCE VEDENÍ 400 kV - VVN 403 kV NA DVOJITÉ VEDENÍ VVN 403 - 456

VEŘEJNĚ PROSPĚŠNÁ OPATŘENÍ, PRO KTERÉ LZE PRÁVA K POZEMKŮM A STAVBÁM VYVLASTNIT:

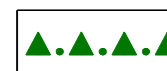
VEŘEJNĚ PROSPĚŠNÁ OPATŘENÍ PRO ÚZEMNÍ SYSTÉM EKOLOGICKÉ STABILITY:



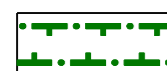
PLOCHY PŘÍRODNÍ - ÚZEMNÍHO SYSTÉMU EKOLOGICKÉ STABILITY



LBC 6 LOKÁLNÍ BIOCENTRA



RBC 1 REGIONÁLNÍ BIOCENTRA



RBK5 REGIONÁLNÍ BOKORIDORY



PROJEKTOVÁ ČINNOST, URBANISMUS, ÚZEMNÍ PLÁNOVÁNÍ, EKOLOGIE, GIS

URBANISTICKÉ STŘEDISKO OSTRAVA, s.r.o.

Spartakovců 3, Ostrava-Poruba, 70800

tel: 596 939 530

ZODP.PROJEKTANT: ING. ARCH. VLADIMÍRA FUSKOVÁ

ZAK. ČÍSLO: U - 465

ZPRACOVATEL: ING. ARCH. V. FUSKOVÁ, ING. P. ŠÍŘINA, ING. V. ŠKVAIN, ING. Z. VESELÁ

OBJEDNATEL: OBEC BORDOVICE

DATUM: ÚNOR 2017