








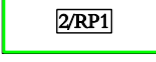
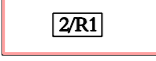




ZMĚNA č. 2 ÚZEMNÍHO PLÁNU BORDOVICE

1. ZÁKLADNÍ ČLENĚNÍ ÚZEMÍ

1 : 5 000

STAV	NÁVRH	
		ZASTAVĚNÉ ÚZEMÍ OBCE K 1. 11. 2022
HRANICE		
STAV	NÁVRH	
		HRANICE ZASTAVĚNÉHO ÚZEMÍ OBCE K 1. 11. 2022
		ZASTAVITELNÉ PLOCHY S POPISEM
		ZASTAVITELNÉ PLOCHY S POPISEM (ČÍSLO ZMĚNY / OZNAČENÍ ZASTAVITELNÉ PLOCHY)
		PLOCHY ZMĚN V KRAJINĚ S POPISEM (ČÍSLO ZMĚNY / OZNAČENÍ PLOCHY)
HRANICE PLOCH ÚZEMNÍCH REZERV (ČÍSLO ZMĚNY / OZNAČENÍ PLOCHY)		
		
OSTATNÍ		
STAV	NÁVRH	
		RUŠENÍ JEVU

POZN.: HRANICE ZASTAVĚNÉHO ÚZEMÍ SE NAHRAZUJE NOVOU HRANICÍ V PLNÉM ROZSAHU

U PLOCH ÚZEMNÍCH REZERV SE RUŠÍ VYMEZENÁ HRANICE ZASTAVITELNÉ PLOCHY
A NAHRAZUJE SE HRANICÍ PLOCHY ÚZEMNÍ REZERVY



PROJEKTOVÁ ČINNOST, URBANISMUS, ÚZEMNÍ PLÁNOVÁNÍ, EKOLOGIE, GIS

URBANISTICKÉ STŘEDISKO OSTRAVA, s.r.o.

Spartakovců 3, Ostrava-Poruba, 70800

tel: 596 939 530

ZODP.PROJEKTANT: ING. ARCH. VLADIMÍRA FUSKOVÁ

ZAK. ČÍSLO: U - 465

ZPRACOVATEL: ING. ARCH. VLADIMÍRA FUSKOVÁ, ING. VÁCLAV ŠKVAIN

OBJEDNATEL: OBEC BORDOVICE

DATUM: ZÁŘÍ 2023