

LEGENDA

STAV NÁVRH

HRANICE



HRANICE OBCE



HRANICE ZASTAVĚNÉHO ÚZEMÍ K 01.05.2018

ÚZEMNÍ SYSTÉM EKOLOGICKÉ STABILITY



LOKÁLNÍ BIOCENTRA (POPIS VIZ. TEXTOVÁ ČÁST)



LOKÁLNÍ BIKORIDORY (POPIS VIZ. TEXTOVÁ ČÁST)

DOPRAVNÍ INFRASTRUKTURA



SILNICE II. A III. TŘÍDY S OZNAČENÍM



MÍSTNÍ A ÚČELOVÉ KOMUNIKACE




MOST, LÁVKA PRO CHODCE

LEGENDA

STAV NÁVRH

PLOCHY S ROZDÍLNÝM ZPŮSOBEM VYUŽITÍ



SMÍŠENÉ OBYTNÉ



REKREACE RODINNÉ



OBČANSKÉHO VYBAVENÍ



OBČANSKÉHO VYBAVENÍ - SPORTOVNÍCH ZAŘÍZENÍ



OBČANSKÉHO VYBAVENÍ - HŘBITOVŮ



ZEMĚDĚLSKÉ - ZELENĚ SOUKROMÉ



VÝROBY A SKLADOVÁNÍ



VÝROBY ZEMĚDĚLSKÉ



PROSTRANSTVÍ VEŘEJNÝCH - ZELENĚ VEŘEJNÉ



PROSTRANSTVÍ VEŘEJNÝCH



TECHNICKÉ INFRASTRUKTURY



NEZASTAVĚNÉ SMÍŠENÉ




LESNÍ



ZEMĚDĚLSKÉ



VODNÍ A VODOHOSPODÁŘSKÉ



ÚZEMNÍHO SYSTÉMU EKOLOGICKÉ STABILITY



DOPRAVNÍ INFRASTRUKTURY SILNIČNÍ

LEGENDA

STAV NÁVRH

VODNÍ HOSPODÁŘSTVÍ



PŘIVADĚČE OOV



ŘADY PITNÉ VODY



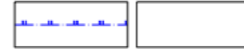
ZEMNÍ VODOJEMY



VODNÍ ZDROJE



PÁSMA HYGIENICKÉ OCHRANY VODNÍHO ZDROJE I. STUPNĚ



PÁSMA HYGIENICKÉ OCHRANY VODNÍHO ZDROJE II. STUPNĚ



STOKY SPLAŠKOVÉ VÝTLAČNÉ KANALIZACE DLE PROJEKTU



STOKY SPLAŠKOVÉ VÝTLAČNÉ KANALIZACE DLE ÚP



STOKY DEŠŤOVÉ KANALIZACE



ČISTÍRNÝ ODPADNÍCH VOD



ZÁCHYTNÉ PŘÍKOPY



ZASAKOVACÍ PÁSY



ZÁPLAVOVÉ ÚZEMÍ - AKTIVNÍ ZÓNA



ZÁPLAVOVÉ ÚZEMÍ - Q100

ÚZEMNÍ PLÁN ZÁVIŠIC - ÚPLNÉ ZNĚNÍ PO ZMĚNĚ Č. 2

A 4. VODNÍ HOSPODÁŘSTVÍ

OBEC	ZÁVIŠICE	MĚŘÍTKO	1 : 5 000
POŘIZOVATEL	MÚ KOPŘIVNICE	DATUM	05 / 2019