

SPOLUFINANCOVÁNO Z PROSTŘEDKŮ FONDU PRO REGIONÁLNÍ ROZVOJ

# ÚZEMNÍ PLÁN ZÁVIŠIC NÁVRH

## A.6 VEŘEJNĚ PROSPĚŠNÉ STAVBY, OPATŘENÍ A ASANACE


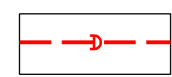


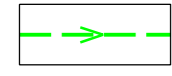


MĚŘÍTKO 1 : 5000

HRANICE:



VEŘEJNĚ PROSPĚŠNÉ STAVBY PRO KTERÉ LZE PRÁVA K POZEMKŮM A STAVBÁM VYVLASTNIT:

VEŘEJNĚ PROSPĚŠNÉ STAVBY PRO VODNÍ HOSPODÁŘSTVÍ:

	<b>K1</b>	STOKY SPLAŠKOVÉ VÝTLAČNÉ KANALIZACE DLE PROJEKTU
	<b>K2</b>	STOKY SPLAŠKOVÉ VÝTLAČNÉ KANALIZACE DLE ÚP
	<b>K3</b>	STOKY DEŠŤOVÉ KANALIZACE
	<b>K4</b>	ČISTÍRNÝ ODPADNÍCH VOD
	<b>KP1</b>	ZÁCHYTNÉ PŘÍKOPY
	<b>KP2</b>	ZASAKOVACÍ PÁSY
	<b>V</b>	ŘADY PITNÉ VODY



PROJEKTOVÁ ČINNOST, URBANISMUS, ÚZEMNÍ PLÁNOVÁNÍ, EKOLOGIE, GIS

**URBANISTICKÉ STŘEDISKO OSTRAVA, s.r.o.**

Spartakovců 3, Ostrava-Poruba, 70800

tel: 596939530, 596939531

ZODP.PROJEKTANT: ING. ARCH. VLADIMÍRA FUSKOVÁ

ZAK. ČÍSLO: U - 499A

ZPRACOVATEL: ING.ARCH.V.FUSKOVÁ, ING. M. SOCHOROVÁ, ING.Z.VESELÁ

POŘIZOVATEL: OBEC ZÁVIŠICE

DATUM: PROSINEC 2009