




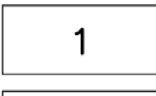
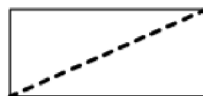
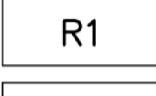

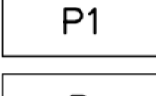
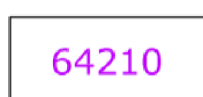


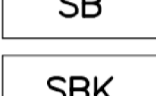

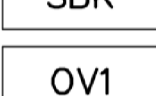

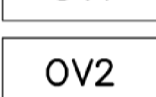



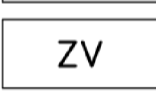

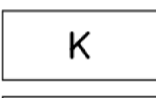






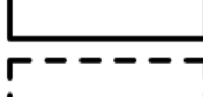
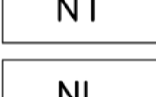






# ÚZEMNÍ PLÁN

# BERNARTICE NAD ODROU

INTEGROVANÝ OPERAČNÍ PROGRAM  
EVROPSKÁ UNIE  
EVROPSKÝ FOND PRO REGIONÁLNÍ ROZVOJ  
ŠANCE PRO VÁS ROZVOJ



## II.C. VÝKRES PŘEDPOKLÁDANÝCH ZÁBORŮ PŮDNÍHO FONDU

	HRANICE OBCE = HRANICE KATASTRU		ČÍSLO PLOCHY K ZÁBORU – NÁVRH
	HRANICE ZASTAVĚNÉHO ÚZEMÍ		ČÍSLO PLOCHY K ZÁBORU – ÚZEMNÍ REZERVA
	HRANICE BONITNÍCH PŮDNĚ EKOLOGICKÝCH JEDNOT		ČÍSLO PŘESTAVBOVÉ PLOCHY
	KÓD BPEJ		PLOCHY BYDLENÍ VENKOVSKÉHO
	TŘÍDA OCHRANY BPEJ		PLOCHY SMÍŠENÉ OBYTNÉ VENKOVSKÉ
	OCHRANNÉ PÁSMO POZEMKŮ URČENÝCH K PLNĚNÍ FUNKCE LESA		PLOCHY SMÍŠENÉ OBYTNÉ KOMERČNÍ
	ODVODNĚNÉ POZEMKY		PLOCHY OBČANSKÉHO VYBAVENÍ – HŘBITOV
	ORNÁ PŮDA		PLOCHY OBČANSKÉHO VYBAVENÍ – TĚLOVÝCHOVA A SPORT
	ZAHRADY		PLOCHY REKREACE SPORTOVNÍ – GOLFOVÉ HŘIŠTĚ
	TRVALÉ TRAVNÍ POROSTY		PLOCHY VEŘEJNÝCH PROSTRANSTVÍ – ZELENĚ
	NEZEMĚĎLSKÉ POZEMKY		PLOCHY VEŘEJNÝCH KOMUNIKAČNÍCH PROSTORŮ
	LESNÍ POZEMKY		PLOCHY VÝROBY A SKLADOVÁNÍ – NEZEMĚĎLSKÉ
	OHRANIČENÍ PLOCH K ZÁBORU – NÁVRH		PLOCHY VÝROBY A SKLADOVÁNÍ – ZEMĚĎĚLSKÁ MALOVÝROBA ZÁHUMENNÍ
	OHRANIČENÍ PLOCH K ZÁBORU – ÚZEMNÍ REZERVA		PLOCHY DOPRAVNÍ INFRASTRUKTURY
	OHRANIČENÍ PŘESTAVBOVÝCH PLOCH		PLOCHA TĚŽBY NEROSTŮ
	OHRANIČENÍ PLOCH OCHRANNÉ A KRAJINNÉ ZELENĚ		PLOCHY LESNÍ
	ZMĚNA DRUHU POZEMKU – ÚSES		
	OHRANIČENÍ PLOCH NAVRŽENÝCH K ZALESNĚNÍ		

OZNAČENÍ DOKUMENTACE:	ÚZEMNÍ PLÁN BERNARTICE N/O	<b>ATELIER ARCHPLAN OSTRAVA s.r.o.</b> Martinovská 3168, 723 00 Ostrava-Martinov; zeman@archplan.cz
OBJEDNATEL:	OBEC BERNARTICE NAD ODROU	
POŘIZOVATEL:	ÚŘAD ÚZEMNÍHO PLÁNOVÁNÍ NOVÝ JIČÍN	
ZHOTOVITEL:	ATELIER ARCHPLAN OSTRAVA s.r.o.	
ZODPOVĚDNÝ PROJEKTANT:	Ing.Arch.MAGDALÉNA ZEMANOVÁ	
VYUŽITÍ ÚZEMÍ, KOORDINACE:	Ing.Arch.MAGDALÉNA ZEMANOVÁ	ZAKÁZKOVÉ ČÍSLO: 1081-08
DEMOGRAFIE, ŽIVOTNÍ PROSTŘEDÍ:	RNDr.MILAN POLEDNÍK	
DOPRAVA:	Ing.JIŘÍ DATINSKÝ	ÚNOR 2014
VODNÍ HOSPODÁŘSTVÍ, ENERGETIKA, SPOJE:	Ing.JAROSLAV GAVLAS	MĚŘITKO: 1:5000
OCHRANA PŘÍRODY, ÚSES:	Ing.Arch.MAGDALÉNA ZEMANOVÁ	
PŮDNÍ FOND:	Ing.TEREZA NOVÁČKOVÁ	
SPOLUPRÁCE:	Mgr.KAREL ZEMAN, PIERRE BUSCH Dipl. Arch	