







# RYBÍ

## ÚZEMNÍ PLÁN

### GRAFICKÁ LEGENDA

stav	návrh	úz.rezervy
		
		
		

zastavitelné plochy  
vodní a vodohospodářské plochy  
vodní toky

		
		
	 ČOV	

kanalizace splašková  
kanalizace dešťová  
čistírna odpadních vod

		
---	--	--

hranice řešeného území

### ODKANALIZOVÁNÍ

URBANISTICKÉ ŘEŠENÍ	ZÁS. EL. ENERGÍÍ, SPOJE	VODNÍ HOSPODÁŘSTVÍ A ZÁSOBOVÁNÍ PLYNEM	ZPRACOVATEL		
ING. ARCH. JANA BENEŠOVÁ	ING. JAROSLAV OPAT	ING. VÍTĚZSLAV VANĚK	ING. ARCH. JANA BENEŠOVÁ, URBI URBANISTICKO - ARCHITEKTONICKÁ PROJEKČNÍ KANCELÁŘ TALICHOVA 39, 623 00 BRNO TEL./FAX: 547 221 410		
DOPRAVNÍ ŘEŠENÍ	PŘÍRODNÍ PODMÍNKY, ŽP	ZÁBOR ZPF	DIGITÁLNÍ ZPRACOVÁNÍ	POŘIZOVATEL	MěÚ Nový Jičín
ING. ROSTISLAV KOŠTÁL	ING. HANA VYVIALOVÁ ING. ŠTĚPÁN MALACH	ING. HANA VYVIALOVÁ ING. ŠTĚPÁN MALACH	ING. HANA VYVIALOVÁ ING. ŠTĚPÁN MALACH	ZAKÁZKOVÉ Č.	14 - 01 - 05
AKCE ÚZEMNÍ PLÁN <b>RYBÍ</b>			ČÍSLO PARÉ	DATUM	06/2017
				MĚŘÍTKO	1 : 5 000
			ČÍSLO VÝKRESU		<b>5</b>

Záznam o účinnosti: Územní plán Rybí

Správní orgán, který ÚP vydal: Zastupitelstvo obce Rybí

Datum nabytí účinnosti:

Pořizovatel: MěÚ Nový Jičín

Odbor územního plánování a stavebního řádu

Oprávněná úřední osoba:

Ing. Hana Zubková, referent

Otisk úředního razítka:

Podpis: