




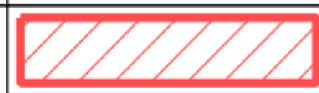










# RYBÍ

## ODŮVODNĚNÍ ÚZEMNÍHO PLÁNU

### GRAFICKÁ LEGENDA

stav	návrh	
		hranice bonitovaných půdně ekol. jednotek (BPEJ)
7.49.11/4		kód / třída ochrany BPEJ
		odvodňované pozemky
		lokality záboru ZPF - zastavitelné plochy
		lokality záboru ZPF - zastavitelné plochy - plochy dopravy
		lokality záboru ZPF - zastavitelné plochy - veřejná prostranství
		lokality záboru ZPF - plochy s navrženou změnou využití krajiny
		navrácení do ZPF
		lokality záboru PUPFL
	1 BV	číslo lokality, kód navrhovaného způsobu využití
		půda II. třídy ochrany
		půda III. třídy ochrany
		půda IV. třídy ochrany
		půda V. třídy ochrany
		hranice zastavěného území
		hranice řešeného území

## VÝKRES PŘEDPOKLÁDANÝCH ZÁBORŮ PŮDNÍHO FONDU

URBANISTICKÉ ŘEŠENÍ	ZÁS. EL. ENERGIÍ, SPOJE	VODNÍ HOSPODÁŘSTVÍ A ZÁSOBOVÁNÍ PLYNEM	ZPRACOVATEL		
ING. ARCH. JANA BENEŠOVÁ	ING. JAROSLAV OPAT	ING. VÍTĚZSLAV VANĚK	ING. ARCH. JANA BENEŠOVÁ, URBI		
			URBANISTICKO - ARCHITEKTONICKÁ PROJEKČNÍ KANCELÁŘ TALICHOVA 39, 623 00 BRNO TEL./FAX: 547 221 410		
DOPRAVNÍ ŘEŠENÍ	PŘÍRODNÍ PODMÍNKY, ŽP	ZÁBOR ZPF	DIGITÁLNÍ ZPRACOVÁNÍ	POŘIZOVATEL	MěÚ Nový Jičín
ING. ROSTISLAV KOŠTÁL	ING. HANA VYVIALOVÁ ING. ŠTĚPÁN MALACH	ING. HANA VYVIALOVÁ ING. ŠTĚPÁN MALACH	ING. HANA VYVIALOVÁ ING. ŠTĚPÁN MALACH	ZAKÁZKOVÉ Č.	14 - 01 - 05
				DATUM	06/2017
AKCE	ÚZEMNÍ PLÁN		ČÍSLO PARÉ	MĚŘÍTKO	1 : 5 000
	RYBÍ			ČÍSLO VÝKRESU	9

Záznam o účinnosti: Územní plán Rybí	
Správní orgán, který ÚP vydal: Zastupitelstvo obce Rybí	
Datum nabytí účinnosti:	
Pořizovatel: MěÚ Nový Jičín Odbor územního plánování a stavebního řádu	Otisk úředního razítka:
Oprávněná úřední osoba: Ing. Hana Zubková, referent	Podpis: