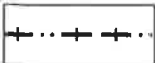

























ÚZEMNÍ PLÁN HEŘMANICE U ODER ZMĚNA Č. 1

8. VÝKRES PŘEDPOKLÁDANÝCH ZÁBORŮ PŮDNÍHO FONDU 1 : 5 000

STAV	NÁVRH	
		HRANICE ZASTAVĚNÉHO ÚZEMÍ K 1. 4. 2017
		ZRUŠENÁ HRANICE ZASTAVĚNÉHO ÚZEMÍ K 1. 8. 2011
		VYMEZENÍ ZASTAVITELNÝCH PLOCH
		HRANICE BPEJ
		KÓD BPEJ - TŘÍDA OCHRANY ZEMĚDĚLSKÝCH POZEMKŮ
		ZEMĚDĚLSKÉ POZEMKY VE III. TŘÍDĚ OCHRANY
		ZEMĚDĚLSKÉ POZEMKY VE IV. TŘÍDĚ OCHRANY
		ZEMĚDĚLSKÉ POZEMKY V V. TŘÍDĚ OCHRANY
		OZNAČENÍ ZASTAVITELNÝCH PLOCH
		PLOCHY OBČANSKÉHO VYBAVENÍ - PLOCHY SPECIFICKÉ
		PLOCHY SMÍŠENÉ OBYTNÉ
		PLOCHY VÝROBY A SKLADOVÁNÍ - PLOCHY VÝROBY ZEMĚDĚLSKÉ

Vanku

Veska L. Järvi

7.47.12-IV



7.26.04-III



