

ÚZEMNÍ PLÁN HEŘMANICE U ODER ZMĚNA Č. 1

7. KOORDINAČNÍ VÝKRES

1 : 5 000

STAV	NÁVRH	
		HRANICE ZASTAVĚNÉHO ÚZEMÍ K 1. 4. 2017
		ZRUŠENÁ HRANICE ZASTAVĚNÉHO ÚZEMÍ K 1. 8. 2011
		HRANICE ZASTAVITELNÝCH PLOCH S OZNAČENÍM

PLOCHY S ROZDÍLNÝM ZPŮSOBEM VYUŽITÍ

PLOCHY STABILIZOVANÉ	PLOCHY ZMĚN	
		PLOCHY OBČANSKÉHO VYBAVENÍ - PLOCHY SPECIFICKÉ
		PLOCHY OBČANSKÉHO VYBAVENÍ - PLOCHY TĚLOVÝCHOVNÝCH A SPORTOVNÍCH ZAŘÍZENÍ
		PLOCHY VEŘEJNÝCH PROSTRANSTVÍ - PLOCHY PĚŠÍCH A VOZIDLOVÝCH KOMUNIKACÍ
		PLOCHY SMÍŠENÉ OBYTNÉ
		PLOCHY DOPRAVNÍ INFRASTRUKTURY - PLOCHY DOPRAVY SILNIČNÍ
		PLOCHY VÝROBY A SKLADOVÁNÍ - PLOCHY VÝROBY ZEMĚDĚLSKÉ
		PLOCHY ZEMĚDĚLSKÉ - PLOCHY ZAHRAD A SADŮ

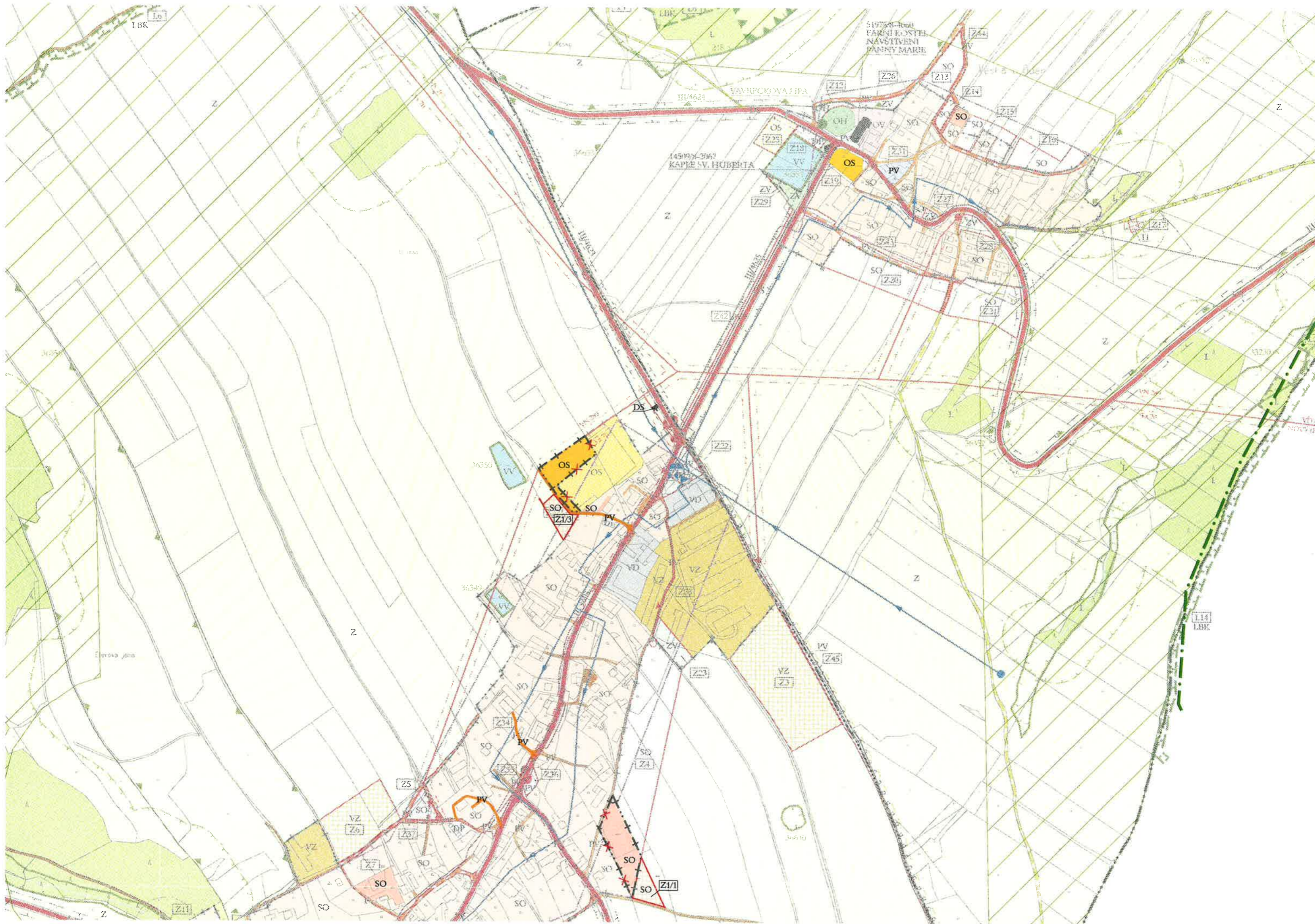
STAV	NÁVRH	
		MIGRAČNĚ VÝZNAMNÉ ÚZEMÍ
		OSA DÁLKOVÉHO MIGRAČNÍHO KORIDORU
		VYMEZENÍ CHRÁNĚNÉHO LOŽISKOVÉHO ÚZEMÍ
		VYMEZENÍ DOBÝVACÍHO PROSTORU NEROSTNÝCH SUROVIN
		VYMEZENÍ PROGNÓZNÍHO ZDROJE NEROSTNÝCH SUROVIN

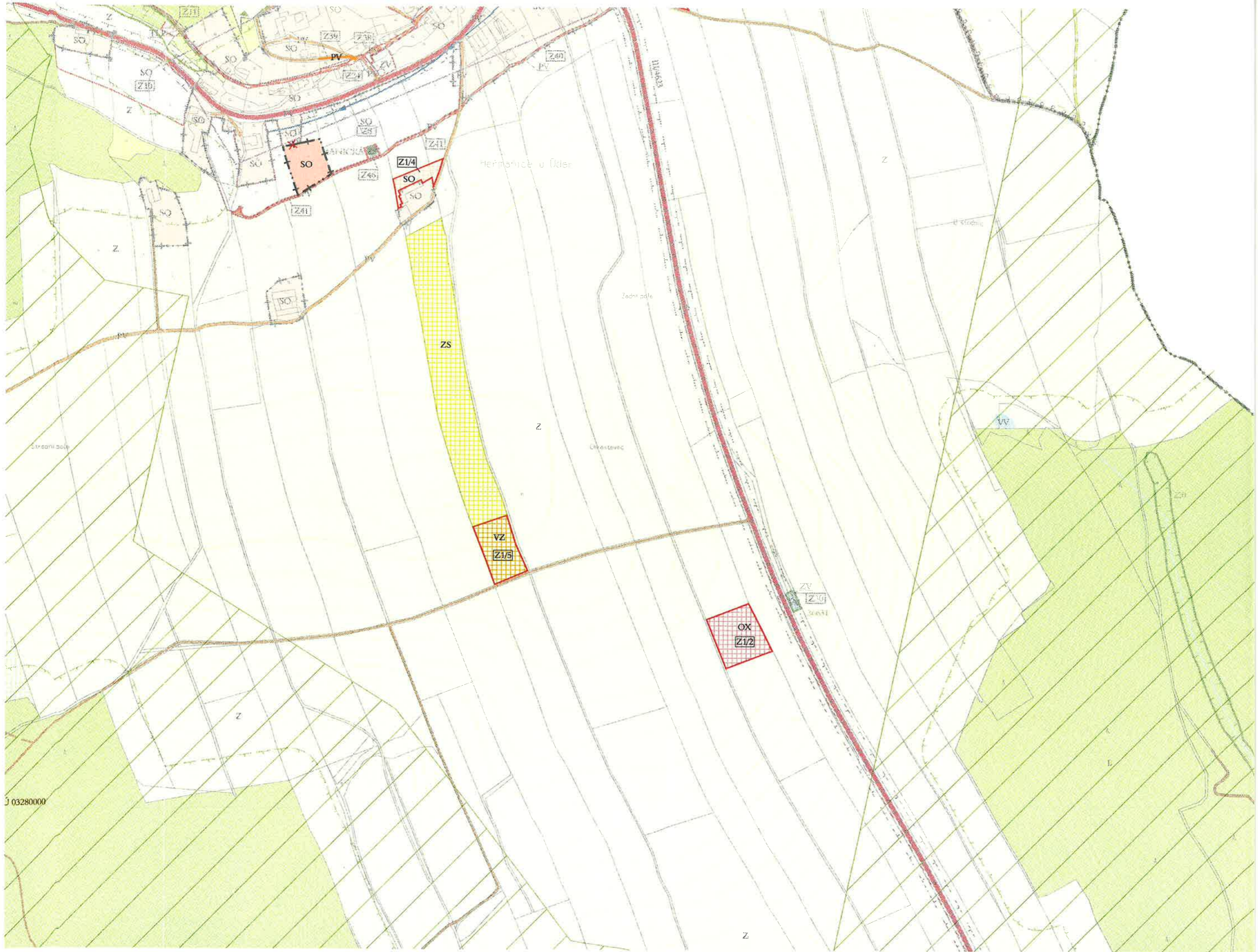
DOPRAVNÍ INFRASTRUKTURA

		MÍSTNÍ KOMUNIKACE
		RUŠENÉ JEVY

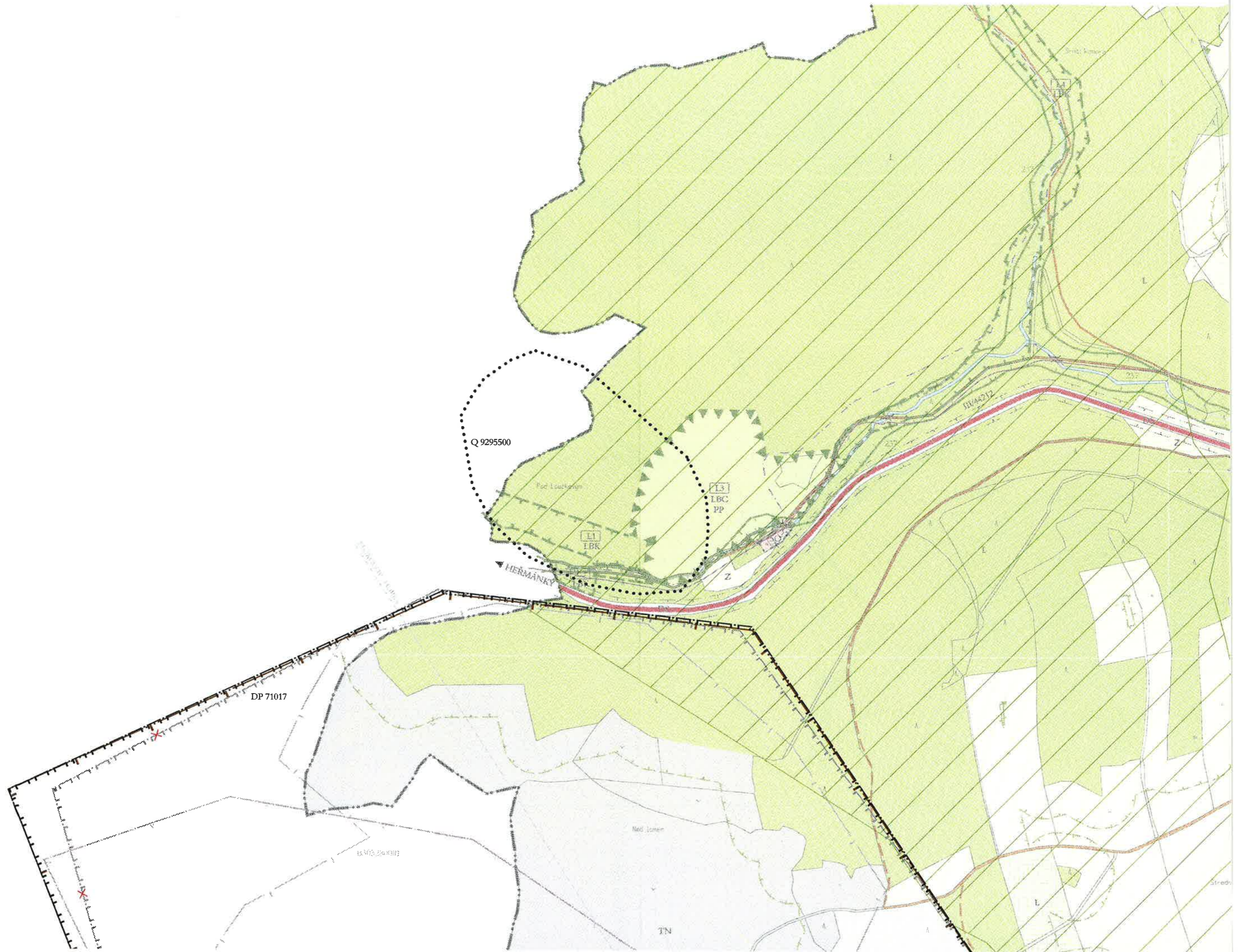
CELÉ ÚZEMÍ OBCE HEŘMANICE U ODER JE SITUOVÁNO V OCHRANNÉM PÁSMU LETECKÝCH RADIOVÝCH ZABEZPEČOVACÍCH ZAŘÍZENÍ MINISTERSTVA OBRANY

CELÉ ÚZEMÍ OBCE HEŘMANICE U ODER JE ZÁJMOVÝM ÚZEMÍM MINISTERSTVA OBRANY Z HLEDISKA POVOLOVÁNÍ VYJMENOVANÝCH DRUHŮ STAVEB





J 03280000



Q 9295500

Pod Louthanin

L1
LBK

L3
LBC
PP

HERMANKY

DP 71017

Ned Jomen

TN

Stred

DP 71017



BMS2(No.01)

Nail Jones

TN

4473

TN

CHEU 03280000

Street