






ÚZEMNÍ PLÁN HEŘMÁNKY





ZASTAVĚNÉ ÚZEMÍ, ZASTAVITELNÉ PLOCHY A PLOCHY PŘESTAVBY

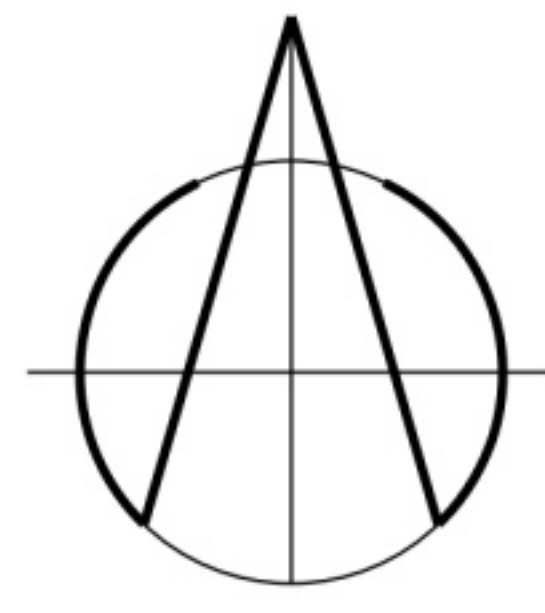
	zastavěné území dle zákona č. 183/2006 Sb., k 10.04.2015
	zastavitelné plochy
	plochy přestavby
Z04	označení zastavitelných ploch
P11	označení ploch přestavby

PLOCHY ÚZEMNÍCH REZERV

	územní rezerva pro možné budoucí umístění plochy bydlení v rodinných domech
	územní rezerva pro možné budoucí umístění plochy veřejných prostranství - místní komunikace a veřejná prostranství


INFORMATIVNÍ ÚDAJE

	hranice katastrálních území
	hranice řešeného území (= hranice k.ú. Heřmánky nad Odrou)



VÝKRES ZÁKLADNÍHO ČLENĚNÍ

1 : 5.000

Pořizovatel: Městský úřad Odry, stavební úřad Projektant : AR projekt, s.r.o., Hviezdoslavova 29, 627 00 Brno Datum zpracování : 11/2016		
Vedoucí projektant : Ing. arch. Milan Hučík	Vypracovali : Ing. arch. Milan Hučík Ing. Michaela Kolibová	I.01

ZÁZNAM O ÚČINNOSTI ÚZEMNÍHO PLÁNU

Správní orgán, který územní plán vydal: Zastupitelstvo obce Heřmánky	
Datum nabytí účinnosti:	
Pořizovatel: Městský úřad Odry, stavební úřad Jméno a příjmení oprávněné osoby pořizovatele: Ing. et Ing. Petr Skácel Funkce: vedoucí Stavebního úřadu Podpis:	Razítko