





















STAV	NÁVRH	
		KATASTRÁLNÍ HRANICE
		HRANICE ZASTAVĚNÉHO ÚZEMÍ
		HRANICE ZASTAVITELNÝCH PLOCH
		HRANICE PLOCH PŘESTAVBY
		ÚZEMNÍ REZERVY
		ÚZEMNÍ REZERVA PRO VYSOKORYCHLOSTNÍ TRAŤ R-D507
		ÚZEMNÍ REZERVA PRO VEDENÍ VVN 400 KV R-E501
		ÚZEMNÍ REZERVA PRO REGIONÁLNĚ VÝZNAMNÝ VODOVOD R-V502
		KORIDORY PRO NÁVRH VVTL PLYNOVODU A VODOVODU
		PLOCHY, KDE PODMÍNKOU PRO ROZHODOVÁNÍ JE PROVĚŘENÍ NAVRŽENÝCH ZMĚN ÚZEMNÍ STUDIÍ