








# ÚZEMNÍ PLÁN MANKOVICE

## ZMĚNA Č. 2

### I.A. VÝKRES ZÁKLADNÍHO ČLENĚNÍ ÚZEMÍ

1 : 5 000

#### LEGENDA ZMĚN

|   |  |
|---|--|
|    | HRANICE ZASTAVĚNÉHO ÚZEMÍ K 1. 3. 2021   |
|    | HRANICE ZASTAVITELNÝCH PLOCH S OZNAČENÍM   |
|    | HRANICE PLOCH ZMĚN V KRAJINĚ S OZNAČENÍM   |
|    | KORIDOR ÚZEMNÍ REZERVY PRO VEDENÍ VYSOKORYCHLOSTNÍ TRATI                         |
|   | KORIDOR ÚZEMNÍ REZERVY PRO VÝSTAVBU VODOVODNÍHO PŘIVADĚČE MANKOVICE - NOVÝ JIČÍN |
|  | KORIDOR ÚZEMNÍ REZERVY PRO VÝSTAVBU VEDENÍ 400 kV                                |
|  | RUŠENÉ JEVY  |

ZMĚNOU Č. 2 SE RUŠÍ POŽADAVEK NA PROVĚŘENÍ ZMĚN V ÚZEMÍ ÚZEMNÍ STUDIÍ V ZASTAVITELNÉ PLOŠE Z15



PROJEKTOVÁ ČINNOST, URBANISMUS, ÚZEMNÍ PLÁNOVÁNÍ, EKOLOGIE, GIS

**URBANISTICKÉ STŘEDISKO OSTRAVA, s.r.o.**

Spartakovců 3, Ostrava-Poruba, 70800 tel: 596 939 530, 596 939 531

ZODP.PROJEKTANT: ING.ARCH.HELENA SALVETOVÁ

ZAK. ČÍSLO: U - 650

ZPRACOVATEL: ING.ARCH.HELENA SALVETOVÁ

OBJEDNATEL: OBEC MANKOVICE

DATUM: BŘEZEN 2022