

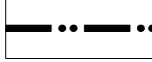
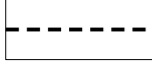







# ÚZEMNÍ PLÁN

# MANKOVICE

## ÚPLNÉ ZNĚNÍ PO ZMĚNĚ Č. 2

### I.A. VÝKRES ZÁKLADNÍHO ČLENĚNÍ ÚZEMÍ

1 : 5 000

	HRANICE OBCE
	HRANICE ZASTAVĚNÉHO ÚZEMÍ K 1. 3. 2021
	HRANICE ZASTAVITELNÝCH PLOCH S OZNAČENÍM
	HRANICE PLOCH PŘESTAVBY S OZNAČENÍM
	HRANICE PLOCH ZMĚN V KRAJINĚ S OZNAČENÍM
	PLOCHY ÚZEMNÍCH REZERV
	KORIDOR ÚZEMNÍ REZERVY PRO VEDENÍ VYSOKORYCHLOSTNÍ TRATI
	KORIDOR ÚZEMNÍ REZERVY PRO VÝSTAVBU VODOVODNÍHO PŘIVADĚČE MANKOVICE - NOVÝ JIČÍN
	KORIDOR ÚZEMNÍ REZERVY PRO VÝSTAVBU VEDENÍ 400 KV



PROJEKTOVÁ ČINNOST, URBANISMUS, ÚZEMNÍ PLÁNOVÁNÍ, EKOLOGIE, GIS

**URBANISTICKÉ STŘEDISKO OSTRAVA, s.r.o.**

OSTRAVA s.r.o. Spartakovců 3, Ostrava-Poruba, 70800 tel: 596 939 530, 596 939 531

ZODP.PROJEKTANT: ING.ARCH.HELENA SALVETOVÁ	ZAK. ČÍSLO: U - 650
ZPRACOVATEL: ING.ARCH.HELENA SALVETOVÁ	
OBJEDNATEL: OBEC MANKOVICE	DATUM: BŘEZEN 2022