



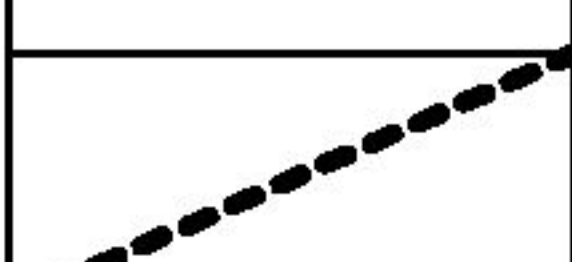





Změna č.1 Územního plánu Mankovice

VÝŘEZ Z VÝKRESU č. I.B.

HLAVNÍ VÝKRES - URBANISTICKÁ KONCEPCE, 1:5000

LEGENDA k výkresu I.B změny č.1 ÚP

| STAV | NÁVRH | |
|---|---|---|
|  |  | PLOCHA SMÍŠENÁ OBYTNÁ |
|  |  | HRANICE ZASTAVITELNÉ PLOCHY S POPISEM |
|  |  | HRANICE ZASTAVĚNÉHO ÚZEMÍ |
|  |  | RUŠENÍ ČÁSTI HRANICE ZASTAVĚNÉHO ÚZEMÍ A NÁVRHU PLOCHY VEŘEJNÉHO KOMUNIKAČNÍHO PROSTRANSTVÍ |

Lokality 1 a 4:

