







Změna č.1 Územního plánu Mankovice
VÝŘEZ Z VÝKRESU č. I.B.1.
HLAVNÍ VÝKRES - DOPRAVA, 1:5000

LEGENDA k výkresu I.B.1. změny č.1 ÚP

STAV	NÁVRH	
		ZASTAVITELNÁ PLOCHA PRO BYDLENÍ
		SILNICE II.TŘÍDY S OZNAČENÍM
		RUŠENÍ OZNAČENÍ SILNICE A PRŮCHODU ZASTAVĚNÝM ÚZEMÍM

Lokality 1 a 4:

