



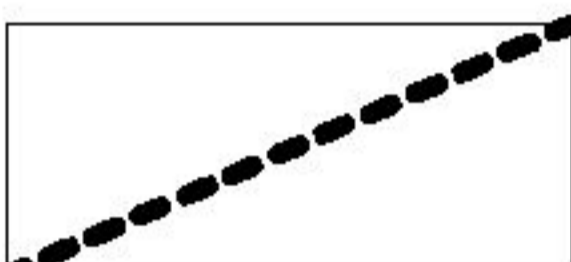



# Změna č.1 Územního plánu Mankovice

## VÝŘEZ Z VÝKRESU č. II.C.

### VÝKRES PŘEDPOKLÁDANÝCH ZÁBORŮ PŮDNÍHO FONDU, 1:5000

#### LEGENDA k výkresu II.C. změny č.1 ÚP

	TRVALÉ TRAVNÍ POROSTY
	OHRANIČENÍ PLOCH K ZÁBORU – NÁVRH
	ČÍSLO PLOCHY K ZÁBORU – NÁVRH
	SMÍŠENÉ OBYTNÉ
	HRANICE ZASTAVĚNÉHO ÚZEMÍ
	RUŠENÁ ČÁST HRANICE ZASTAVĚNÉHO ÚZEMÍ

#### Lokality 1 a 4:

