

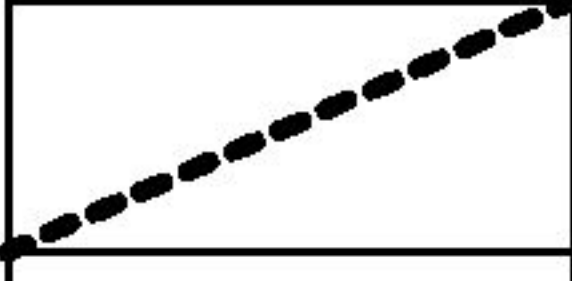





**Změna č.1 Územního plánu Mankovice**  
**VÝŘEZ Z VÝKRESU č. I.A.**  
**VÝKRES ZÁKLADNÍHO ČLENĚNÍ ÚZEMÍ, 1:5000**

**LEGENDA k výkresu I.A změny č.1 ÚP**

STAV	NÁVRH	
		HRANICE ZASTAVITELNÉ PLOCHY S POPISEM
		HRANICE ZASTAVĚNÉHO ÚZEMÍ
		RUŠENÁ ČÁST HRANICE ZASTAVĚNÉHO ÚZEMÍ

**Lokality 1 a 4:**

