








Územní plán Kateřinic - právní stav

I.3. b) Hlavní výkres

Legenda

Měřítko 1 : 5000

stav	změny v území		podle stávajícího způsobu využití	podle požadovaného způsobu využití	
		- hranice obce = hranice řešeného území			
		- hranice zastavěného území k 4. červnu 2013			
VYMEZENÍ ZMĚN V ÚZEMÍ					
		- vymezení zastavitelných ploch kromě zastavitelných ploch pro plochy vodní a vodohospodářské			
		- vymezení zastavitelných ploch pro plochy vodní a vodohospodářské – plochy staveb na ochranu před povodněmi (vodní díla)			
		- vymezení trasy vedení technické infrastruktury			
		- vymezení ploch dalších změn v území (kromě ploch pro ÚSES)			
		- vymezení ploch pro územní systém ekologické stability krajiny			
OZNAČENÍ ZMĚN V ÚZEMÍ					
Z / 1		kód změny v území / pořadové číslo plochy, trasy			
zm 1 / Z 1a		označení změny ÚP / kód změny v území s pořadovým číslem plochy			
so-v		druh plochy s rozdílným způsobem využití			
kód změny v území					
Z		- zastavitelných ploch			
tv		- tras vedení technické infrastruktury			
N		- ploch dalších změn v území (kromě ploch pro ÚSES)			
U		- ploch územního systému ekologické stability krajiny			
PODMÍNKY PRO ROZHODOVÁNÍ					
		územním plánem uložené pořízení územní studie			
PLOCHY S ROZDÍLNÝM ZPŮSOBEM VYUŽITÍ					
B Plochy bydlení					
B-BD – bytové domy nízkopodlažní					
R Plochy rekreace					
R-RR – rodinná rekreace					
OV Plochy občanského vybavení					
ov-v – veřejné infrastruktury - kromě pro tělovýchovu a sport, hřišty					
ov-t – veřejné infrastruktury - tělovýchova a sport					
ov-k – neveřejná a komerční zařízení - bez převahy sportu					
VP Plochy veřejných prostranství (samostatné plochy)					
vp-z – park, parčík, sadová úprava veřejné zeleně					
vp-h – hřiště a herní plochy					
SO Plochy smíšené obytné					
so-v – venkovské					
DI Plochy dopravní infrastruktury					
di-s – silniční doprava - pozemní komunikace					
di-p – silniční doprava - veřejná parkoviště (samostatné plochy)					
TI Plochy technické infrastruktury					
ti-v – veřejné infrastruktury					
ti-k – neveřejné a komerční vybavení					
V Plochy výroby a skladování					
v-zv – s vlivy za hranice ploch					
SV Plochy smíšené výrobní					
sv-n – výroba a skladování, občanské vybavení					
sv-u – zemědělské usedlosti					
VH Plochy vodní a vodohospodářské					
vh-v – vodní plochy a toky, rybníky, vodní nádrže					
vh-p – plochy staveb na ochranu před povodněmi (vodní díla)					
Z Plochy zemědělské					
z-rp – rostlinná produkce					
z-pz – s četným průchodem zvěře					
L Plochy lesní					
l-lh – lesní hospodářství					
P Plochy přírodní					
p-us – územní systém ekologické stability krajiny minimální (nezbytný)					
N Plochy smíšené nezastavěného území					
n-or – obecně přístupné plochy rekreace					
n-pe – přírodní a přírodě blízké ekosystémy					
n-iz – izolační a ochranná zeleň					
X Plochy smíšené přírodního charakteru zastavěného území					
x-pe – přírodní a přírodě blízké ekosystémy					