







Změna č. 1 Územního plánu Kateřinic

II.2. c) Výkres předpokládaných záborů půdního fondu

<p>stav</p>  <p>Bilovec 0 - 6</p>	<p>změny v území</p> <p>- hranice obce = hranice řešeného území</p> <p>- klad listů s označením Státní mapy 1 : 5 000</p> <p>AKTUALIZACE ZASTAVĚNÉHO ÚZEMÍ</p> <p>- vypuštění zákresu hranice zastavěného území vymezené ÚP k 26. lednu 2011</p> <p>- aktualizace hranice zastavěného území k 4. červnu 2013</p> <p>VYMEZENÍ ZMĚN V ÚZEMÍ</p> <p>- vymezení zastavitelných ploch</p> <p>- vymezení tras vedení technické infrastruktury</p> <p>OZNAČENÍ ZMĚN V ÚZEMÍ</p> <p>zm 1 / Z 1a označení změny ÚP / kód změny v území s pořadovým číslem plochy, trasy</p> <p>DI-S druh plochy s rozdílným způsobem využití</p> <p>kód změny v území</p> <p>Z - zastavitelných ploch</p> <p>tv - tras vedení technické infrastruktury</p> <p>PLOCHY S ROZDÍLNÝM ZPŮSOBEM VYUŽITÍ</p> <p>OV Plochy občanského vybavení</p> <p>ov-k - neveřejná a komerční zařízení - bez převahy sportu</p> <p>DI Plochy dopravní infrastruktury</p> <p>di-s - silniční doprava - pozemní komunikace</p>
--	--

<p>stav</p> 	<p>změny v území</p>    
---	--

DRUH POZEMKU

119	DALŠÍ DOSTUPNÉ INFORMACE - pozemky dle KN (druh pozemku - způsob využití pozemku)
2	orná půda
7	trvalý travní porost
10	lesní pozemek
14	ostatní plocha - 17 ostatní komunikace

PŘÍRODNÍ PODMÍNKY ÚZEMÍ

ochrana lesů

40	VZDÁLENOST 50 M OD OKRAJE LESA
	- vzdálenost 50 m od okraje lesa - lesního pozemku podle KN s platností k 4. červnu 2013

ochrana zemědělského půdního fondu

41	BONITOVANÁ PŮDNĚ EKOLOGICKÁ JEDNOTKA
	- bonitovaná půdně ekologická jednotka - hranice a kód
	aktualizace - třída ochrany zemědělské půdy - kód

Změna č. 1 ÚP Kateřinic je vypracovaná nad mapovým podkladem katastrální mapy s platností k 4. červnu 2013. Změna č. 1 ÚP Kateřinic používá označení (číslo řádku, název sledovaného jevu) sledovaných jevů ÚAP podle Přílohy č. 1 k vyhlášce č. 500/2006 Sb., Část A.

Ing. arch. Ludmila Konečná URBANISTICKÁ SPOLEČNOST Urbanismus, územní plánování, ekologie	
Odpovědný projektant: Ing. arch. Ludmila Konečná	
Projektant: Ing. arch. Ludmila Konečná, Ing. Dita Jalůvková	č. zak.: 092 NZm1 ÚP
	datum: 11 / 2013
	měřítko: 1 : 5 000
Pořizovatel: Městský úřad Kopřivnice	č. výkresu: II.2. c)