

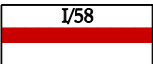

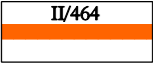


















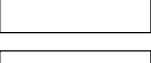
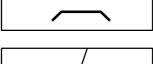
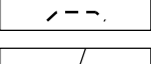



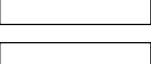
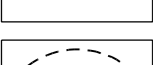

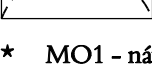



SPOLUFINANCOVÁNO Z PROSTŘEDKŮ FONDU PRO REGIONÁLNÍ ROZVOJ

ÚZEMNÍ PLÁN MOŠNOVA NÁVRH

A.3 DOPRAVA

MĚŘÍTKO 1 : 5000

STAV	NÁVRH-REZERVA	
		ŽELEZNIČNÍ DRÁHA (VLEČKA)
		SILNICE I. TŘÍDY S OZNAČENÍM (DVOUPRUHOVÉ / ČTYŘPRUHOVÉ)
		SILNICE II. A III. TŘÍDY S OZNAČENÍM
		MÍSTNÍ KOMUNIKACE *
		ŠÍŘKOVÁ ÚPRAVA MÍSTNÍ KOMUNIKACE **
		ÚČELOVÉ KOMUNIKACE
		VÝZNAMNÉ KOMUNIKACE PRO CHODCE
		CYKLISTICKÉ TRASY S OZNAČENÍM
		PLAVEBNÍ KANÁL DUNAJ - ODRA - LABE S ORIENTAČNÍM ZÁKRESEM OSY - REZERVA
		PARKOVACÍ (P) A MANIPULAČNÍ PLOCHY (BEZ OZNAČENÍ)
		OZNAČENÍ ČERPAČÍ STANICE POHONNÝCH HMOT
		ZASTÁVKY AUTOBUSOVÉ DOPRAVY OSOB S OZNAČENÍM
		MOSTY, LÁVKY PRO CHODCE
		OCHRANNÁ SILNIČNÍ PÁSMA (silnice I. třídy - 50 m, silnice II. a III. třídy - 15 m) / OCHRANNÁ PÁSMA DRÁHY (30 m)
		OCHRANNÁ PÁSMA LETIŠŤ
		OCHRANNÁ PÁSMA LETECKÝCH POZEMNÍCH ZAŘÍZENÍ
		OBALOVÁ KŘIVKA DOSTUPNOSTI ZASTÁVEK AUTOBUSOVÉ HROMADNÉ DOPRAVY OSOB (400 m)





* MO1 - návrh jednopruhové komunikace
MO2 - návrh dvoupruhové komunikace

** MO2 REK. - šířková úprava jednopruhové komunikace na dvoupruhovou kategorii.







PLOCHY S ROZDÍLNÝM ZPŮSOBEM VYUŽITÍ

STAV	NÁVRH	
		SMÍŠENÉ OBYTNÉ
		OBČANSKÉHO VYBAVENÍ
		OBČANSKÉHO VYBAVENÍ - SPORTOVNÍCH ZAŘÍZENÍ
		OBČANSKÉHO VYBAVENÍ - HŘBITOVŮ
		VÝROBY A SKLADOVÁNÍ
		VÝROBY A SKLADOVÁNÍ - LEHKÉHO PRŮMYSLU
		PROSTRANSTVÍ VEŘEJNÝCH - ZELENĚ VEŘEJNÉ
		PROSTRANSTVÍ VEŘEJNÝCH
		TECHNICKÉ INFRASTRUKTURY
		NEZASTAVĚNÉ SMÍŠENÉ
		LESNÍ
		ZEMĚDĚLSKÉ
		VODNÍ A VODOHOSPODÁŘSKÉ
		PŘÍRODNÍ - ÚZEMNÍHO SYSTÉMU EKOLOGICKÉ STABILITY
		DOPRAVNÍ INFRASTRUKTURY SILNIČNÍ
		KOMUNIKACÍ VEŘEJNÝCH DOPRAVNÍ INFRASTRUKTURY ŽELEZNIČNÍ
		DOPRAVNÍ INFRASTRUKTURY LETECKÉ
		OCHRANNÝ ZEMNÍ VAL

HRANICE:

STAV	NÁVRH	
		HRANICE OBCE
		HRANICE ZASTAVĚNÉHO ÚZEMÍ 1. 11. 2009

ÚZEMNÍ SYSTÉM EKOLOGICKÉ STABILITY - ÚSES

STAV	NÁVRH/REZERVA	
		LOKÁLNÍ BIOCENTRA (POPIS VIZ. TEXTOVÁ ČÁST)
		REGIONÁLNÍ BIOCENTRA (POPIS VIZ. TEXTOVÁ ČÁST)
		REGIONÁLNÍ BIOKORIDORY (POPIS VIZ. TEXTOVÁ ČÁST)



PROJEKTOVÁ ČINNOST, URBANISMUS, ÚZEMNÍ PLÁNOVÁNÍ, EKOLOGIE, GIS

URBANISTICKÉ STŘEDISKO OSTRAVA, s.r.o.

Spartakovců 3, Ostrava-Poruba, 70800

tel: 596939530, 596939531

ZODP.PROJEKTANT: ING. ARCH. VLADIMÍRA FUSKOVÁ

ZAK. ČÍSLO: U - 498A

ZPRACOVATEL: ING.ARCH.V.FUSKOVÁ, ING. V. ŠKVAIN, ING.Z.VESELÁ

POŘIZOVATEL: OBEC MOŠNOV

DATUM: ÚNOR 2010