







ZMĚNA Č. 1

ÚZEMNÍHO PLÁNU MOŠNOVA



















A.4 VODNÍ HOSPODÁŘSTVÍ

1 : 5 000

LEGENDA NAVRŽENÝCH ZMĚN

STAV	NÁVRH	
		ŘADY PITNÉ VODY
		STOKY SPLAŠKOVÉ KANALIZACE
		RUŠENÍ JEVU









PLOCHY S ROZDÍLNÝM ZPŮSOBEM VYUŽITÍ

STAV	NÁVRH	
		SMÍŠENÉ OBYTNÉ
		VÝROBY A SKLADOVÁNÍ - LEHKÉHO PRŮMYSLU
		PROSTRANSTVÍ VEŘEJNÝCH
		TECHNICKÉ INFRASTRUKTURY
		ZEMĚDĚLSKÉ
		DOPRAVNÍ INFRASTRUKTURY SILNIČNÍ
		DOPRAVNÍ INFRASTRUKTURY ŽELEZNIČNÍ
		DOPRAVNÍ INFRASTRUKTURY LETECKÉ
		KORIDOR TECHNICKÉ INFRASTRUKTURY - PRODUKTOVODU

HRANICE

STAV	NÁVRH	
		HRANICE ZASTAVĚNÉHO ÚZEMÍ K 1. 9. ČERVEN 2019

DOPRAVNÍ INFRASTRUKTURA

STAV	NÁVRH	
		ŽELEZNIČNÍ DRÁHA
		SILNICE I., II. A III. TŘÍDY S OZNAČENÍM
		MÍSTNÍ A ÚČELOVÉ KOMUNIKACE
		MOSTY, LÁVKY PRO CHODCE



PROJEKTOVÁ ČINNOST, URBANISMUS, ÚZEMNÍ PLÁNOVÁNÍ, EKOLOGIE, GIS

URBANISTICKÉ STŘEDISKO OSTRAVA, s.r.o.

Spartakovců 3, Ostrava-Poruba, 70800

tel: 596939530, 596939531

ZODP.PROJEKTANT: ING. ARCH. VLADIMÍRA FUSKOVÁ

ZAK. ČÍSLO: U - 498A

ZPRACOVATEL: ING. VÁCLAV ŠKVAIN, ADÉLA STREJČKOVÁ

POŘIZOVATEL: OBEC MOŠNOV

DATUM: ČERVEN 2019