









ZMĚNA Č.1

ÚZEMNÍHO PLÁNU SKOTNICE

A.5 ENERGETIKA A SPOJE

MĚŘÍTKO 1 : 5000



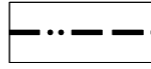



PLOCHY S ROZDÍLNÝM ZPŮSOBEM VYUŽITÍ

STAV	NÁVRH	
		SMÍŠENÉ OBYTNÉ
		OBČANSKÉHO VYBAVENÍ
		OBČANSKÉHO VYBAVENÍ - SPORTOVNÍCH ZAŘÍZENÍ
		PŘÍRODNÍ - ÚZEMNÍHO SYSTÉMU EKOLOGICKÉ STABILITY







DOPRAVNÍ INFRASTRUKTURA

STAV	NÁVRH	
		MÍSTNÍ KOMUNIKACE

INFORMACE O ÚZEMÍ

STAV	NÁVRH	
		HRANICE OBCE
		HRANICE ZASTAVĚNÉHO ÚZEMÍ K 1. 7. 2012
		ČÍSLO ZMĚNY / ČÍSLO PLOCHY

ÚZEMNÍ SYSTÉM EKOLOGICKÉ STABILITY - ÚSES

STAV	NÁVRH	
		LOKÁLNÍ BIOCENTRA
		REGIONÁLNÍ BIOCENTRA
		REGIONÁLNÍ BIODORIDORY



PROJEKTOVÁ ČINNOST, URBANISMUS, ÚZEMNÍ PLÁNOVÁNÍ, EKOLOGIE, GIS

URBANISTICKÉ STŘEDISKO OSTRAVA, s.r.o.

Spartakovců 3, Ostrava-Poruba, 70800

tel: 596939530, 596939531

ZODP.PROJEKTANT: ING. ARCH. VLADIMÍRA FUSKOVÁ

ZAK. ČÍSLO: U - 497A

ZPRACOVATEL: ING.ARCH.V.FUSKOVÁ, ING.J.ŠKVAIN, ING.Z.VESELÁ

POŘIZOVATEL: OBEC SKOTNICE

DATUM: LISTOPAD 2013