

























# ZMĚNA Č. 2 ÚZEMNÍHO PLÁNU SKOTNICE

**A.5 ENERGETIKA A SPOJE**

1 : 5 000

## LEGENDA NAVRŽENÝCH ZMĚN

**POKROK S ROZSAHŮMÍ ZPŮSOBYM VYUŽITÍ**

stav	návrh	poznámka	
			výhledová území
			ochranné území výhledové - energetického zařízení
			zemědělnictví - zemědělství
			výhledová území - zemědělnictví
			prostaná území výhledová - zemědělnictví
			prostaná území výhledová
			zemědělnictví
			domy a jiné objekty technické infrastruktury

## OBVYKLY

stav	návrh	poznámka	
			obvyklá zastavěná území z ú. z. ú.
			zastavěná plocha označená
			zastavěná plocha označená - změna č. z
			zastavěná plocha - prostaná území - zemědělnictví

## DOMY A JINÉ OBJEKTY TECHNICKÉ INFRASTRUKTURY

stav	návrh	
		obvyklé území I., II. a III. třídy
		území a území obvyklé komunikace

## ENERGETIKA, SPOJE

stav	návrh	
		území ochranné území výhledové (OTL, OTS - ÚM)
		výhledové území

**POKROK S ROZSAHŮMÍ ZPŮSOBYM VYUŽITÍ**

	území ochranné území výhledové - energetického zařízení
--	---

		území úřadu
--	---	-------------



prostaná území, území ochranné území výhledové, území ochranné území výhledové, území ochranné území

**URBANISTICKÉ STŘEDISKO OSTRAVA, s.r.o.**

Spáčilova 3, Ostrava-Poruba, 70800

tel: 54829230, 54829231

VOVČ PROJEKTOVÁČI: ING. JAROSLAV VLADIMÍR PUSKAS

ČÍSLO ÚZEMNÍHO PLÁNU: Ú-014

SPRÁVCE ÚZEMNÍHO PLÁNU: MĚSTSKÝ ÚŘAD SKOTNICE

POŘIZOVATEL: OBEC SKOTNICE

DATA: 10.11.2019